

Vias de Salida (des_Via_Sal)

Archivo: Base exportaciones 2017

Información general

Tipo: Discreta Casos válidos: 11546
Formato: numeric Inválidos: 0
Ancho: 2
Decimales: 0

















DEFINICIÓN

Esta variable identifica el punto fronterizo o vía de salida de donde partió el producto para ser vendido en el exterior.

FUENTE DE INFORMACIÓN

El informante es indirecto ya que se utilizan registros administrativos de aduanas.

CATEGORÍAS

Valor	Categoría	Casos	
1	CHARAÑ•A - ARICA	8	 0.1%
2	AEREA	3215	 27.8%
3	ZONAS FRANCAS	111	 1.0%
4	DESAGUADERO	880	 7.6%
5	BELLA VISTA - PISIGA - IQUIQUE	631	 5.5%
6	TAMBO QUEMADO- ARICA	4572	 39.6%
7	VILLAZON - LA QUIACA	28	 0.2%
8	APACHETA - ANTOFAGASTA	76	 0.7%
9	UYUNI- OLLAGUE - ANTOFAGASTA - AVAROA	445	 3.9%
10	YACUIBA - POCITOS (ARGENTINO)	544	 4.7%
11	BERMEJO - ORAN	60	 0.5%
12	BOYUIBE- FORTIN VILLAZON (PARAGUAY)	543	 4.7%
13	PUERTO SUAREZ - CORUMBA	99	 0.9%
14	PUERTO QUIJARRO - ARROYO CONCEPCION	259	 2.2%
15	SAN MATIAS - SAN IGNACIO - SAN VICENTE	29	 0.3%
16	GUAYARAMERIN- COBIJA - AMAZONA	46	 0.4%

Precaución: estas estadísticas reflejan el número de casos encontrados en el archivo de datos. No deben ser interpretadas como un resumen estadístico del universo de interés.

Others

SEGURIDAD

Uso publico.