

Especifique el Departamento - Provincia - Municipio dónde vivía hace 5 años (2011)? (s03a\_1b)

Archivo: EH2016\_Persona3

## Información general

Tipo: Discreta      Casos válidos: 2291 (646079)  
Formato: numeric    Inválidos: 36258 (10400321)  
Ancho: 5  
Decimales: 0  
Rango: 10101-90503

### DEFINICIÓN

Averiguar el lugar donde vivía la persona entrevistada hace 5 años (año 2011) Departamento, Provincia y Municipio.

## Preguntas e instrucciones

### UNIVERSO DE ESTUDIO

Todos los miembros del hogar.

### PREGUNTA TEXTUAL



¿Dónde vivía hace 5 años (2011)?















### FUENTE DE INFORMACIÓN

Informante directo.

### CATEGORÍAS

Valor	Categoría	Casos	Weighted	
10101	Chuquisaca - Oropeza - Sucre	67	17893	2.8%
10102	Chuquisaca - Oropeza - Yotala	5	971	0.2%
10103	Chuquisaca - Oropeza - Poroma	2	262	0.0%
10201	Chuquisaca - Azurduy - Azurduy	4	1571	0.2%
10202	Chuquisaca - Azurduy - Tarvita	1	473	0.1%
10301	Chuquisaca - Zudañez - Zudañez	4	2354	0.4%
10302	Chuquisaca - Zudañez - Presto	1	276	0.0%
10401	Chuquisaca - Tomina - Padilla	5	805	0.1%
10501	Chuquisaca - Hernando Siles - Monteagudo	18	5824	0.9%
10502	Chuquisaca - Hernando Siles - Huacareta	2	501	0.1%
10601	Chuquisaca - Yamparaez - Tarabuco	3	757	0.1%





10602	Chuquisaca - Yamparaez - Yamparáez	5	860	 0.1%
10701	Chuquisaca - Nor Cinti - Camargo	12	4797	 0.7%
10702	Chuquisaca - Nor Cinti - San Lucas	15	4242	 0.7%
10703	Chuquisaca - Nor Cinti - Incahuasi	1	276	 0.0%
10704	Chuquisaca - Nor Cinti - Villa Charcas	1	139	 0.0%
10801	Chuquisaca - Belisario Boeto - Villa Serrano	1	473	 0.1%
10901	Chuquisaca - Sud Cinti - Villa Abecia	3	489	 0.1%
10902	Chuquisaca - Sud Cinti - Culpina	7	1777	 0.3%
11003	Chuquisaca - Luis Calvo - Machareti	1	139	 0.0%
20101	La Paz - Murillo - La Paz	205	68059	 10.5%
20102	La Paz - Murillo - Palca	1	734	 0.1%
20104	La Paz - Murillo - Achocalla	2	573	 0.1%
20105	La Paz - Murillo - El Alto	108	32953	 5.1%
20201	La Paz - Omasuyos - Achacachi	9	3288	 0.5%
20204	La Paz - Omasuyos - Huarina	5	1937	 0.3%
20205	La Paz - Omasuyos - Santiago de Huata	1	277	 0.0%
20301	La Paz - Pacajes - Corocoro	4	968	 0.1%
20302	La Paz - Pacajes - Caquiaviri	2	292	 0.0%
20303	La Paz - Pacajes - Calacoto	1	187	 0.0%
20304	La Paz - Pacajes - Comanche	1	202	 0.0%
20308	La Paz - Pacajes - Callapa	5	985	 0.2%
20401	La Paz - Camacho - Puerto Acosta	2	399	 0.1%
20402	La Paz - Camacho - Mocomoco	6	932	 0.1%
20404	La Paz - Camacho - Humanata	1	146	 0.0%
20405	La Paz - Camacho - Escoma	1	146	 0.0%
20501	La Paz - Muñecas - Chuma	1	202	 0.0%
20502	La Paz - Muñecas - Ayata	1	772	 0.1%
20601	La Paz - Larecaja - Sorata	4	715	 0.1%
20602	La Paz - Larecaja - Guanay	1	253	 0.0%
20606	La Paz - Larecaja - Tipuani	1	173	 0.0%
20701	La Paz - Franz Tamayo - Apolo	14	3686	 0.6%
20801	La Paz - Ingavi - Viacha	2	1076	 0.2%
20803	La Paz - Ingavi - Tiahuanacu	3	1256	 0.2%

20806	La Paz - Ingavi - Jesús de Machaca	1	146	 0.0%
20901	La Paz - Loayza - Luribay	8	1555	 0.2%
20902	La Paz - Loayza - Sapahaqui	1	772	 0.1%
21001	La Paz - Inquisivi - Inquisivi	5	1752	 0.3%
21002	La Paz - Inquisivi - Quime	2	482	 0.1%
21006	La Paz - Inquisivi - Villa Libertad Licoma	1	475	 0.1%
21101	La Paz - Sud Yungas - Chulumani	17	7307	 1.1%
21102	La Paz - Sud Yungas - Irupana	1	853	 0.1%
21104	La Paz - Sud Yungas - Palos Blancos	5	1645	 0.3%
21105	La Paz - Sud Yungas - La Asunta	19	5931	 0.9%
21201	La Paz - Los Andes - Pucarani	5	933	 0.1%
21202	La Paz - Los Andes - Laja	4	792	 0.1%
21203	La Paz - Los Andes - Batallas	1	77	 0.0%
21301	La Paz - Aroma - Sica Sica	6	1538	 0.2%
21302	La Paz - Aroma - Umala	4	808	 0.1%
21401	La Paz - Nor Yungas - Coroico	19	4773	 0.7%
21402	La Paz - Nor Yungas - Coripata	4	3279	 0.5%
21501	La Paz - Abel Iturralde - Ixiamas	5	612	 0.1%
21601	La Paz - Bautista Saavedra - Charazani	3	2316	 0.4%
21602	La Paz - Bautista Saavedra - Curva	1	146	 0.0%
21701	La Paz - Manco Kapac - Copacabana	4	1012	 0.2%
21702	La Paz - Manco Kapac - San Pedro de Tiquina	6	1287	 0.2%
21801	La Paz - Gualberto Villarroel - San Pedro de Curahuara	5	1211	 0.2%
21901	La Paz - José Manuel Pando - Santiago de Machaca	6	1609	 0.2%
22001	La Paz - Caranavi - Caranavi	18	7067	 1.1%
22002	La Paz - Caranavi - Alto Beni	5	492	 0.1%
30101	Cochabamba - Cercado - Cochabamba	227	66227	 10.3%
30201	Cochabamba - Campero - Aiquile	8	2782	 0.4%
30203	Cochabamba - Campero - Omereque	3	594	 0.1%
30301	Cochabamba - Ayopaya - Independencia	14	5279	 0.8%
30302	Cochabamba - Ayopaya - Morochata	9	4539	 0.7%
30303	Cochabamba - Ayopaya - Cocapata	1	160	 0.0%
30401	Cochabamba - Esteban Arce - Tarata	7	1538	 0.2%

30404	Cochabamba - Esteban Arce - Sacabamba	2	426	 0.1%
30501	Cochabamba - Arani - Arani	2	610	 0.1%
30502	Cochabamba - Arani - Vacas	2	980	 0.2%
30601	Cochabamba - Arque - Arque	5	1471	 0.2%
30602	Cochabamba - Arque - Tacopaya	3	1285	 0.2%
30701	Cochabamba - Capinota - Capinota	1	170	 0.0%
30702	Cochabamba - Capinota - Santivi�nez	5	1566	 0.2%
30801	Cochabamba - German Jord�n - Cliza	7	2476	 0.4%
30802	Cochabamba - German Jord�n - Toco	1	212	 0.0%
30901	Cochabamba - Quillacollo - Quillacollo	15	3587	 0.6%
30902	Cochabamba - Quillacollo - Sipesipe	6	2349	 0.4%
30903	Cochabamba - Quillacollo - Tiquipaya	31	7953	 1.2%
30904	Cochabamba - Quillacollo - Vinto	4	947	 0.1%
30905	Cochabamba - Quillacollo - Colcapirhua	10	1922	 0.3%
31001	Cochabamba - Chapare - Sacaba	21	5841	 0.9%
31003	Cochabamba - Chapare - Villa Tunari	42	12475	 1.9%
31101	Cochabamba - Tapacar� - Tapacar�	8	1484	 0.2%
31201	Cochabamba - Carrasco - Totora	1	490	 0.1%
31203	Cochabamba - Carrasco - Pocona	3	1101	 0.2%
31204	Cochabamba - Carrasco - Chimor�	5	1943	 0.3%
31205	Cochabamba - Carrasco - Puerto Villarroel	12	3644	 0.6%
31206	Cochabamba - Carrasco - Entre R�os	4	728	 0.1%
31301	Cochabamba - Mizque - Mizque	5	1354	 0.2%
31401	Cochabamba - Punata - Punata	11	2378	 0.4%
31403	Cochabamba - Punata - San Benito	1	380	 0.1%
31501	Cochabamba - Bol�var - Bol�var	6	2082	 0.3%
31601	Cochabamba - Tiraque - Tiraque	1	213	 0.0%
31602	Cochabamba - Tiraque - Shinahota	8	2205	 0.3%
40101	Oruro - Cercado - Oruro	83	19364	 3.0%
40102	Oruro - Cercado - Caracollo	8	1746	 0.3%
40103	Oruro - Cercado - El Choro	2	484	 0.1%
40201	Oruro - Eduardo Avaroa - Challapata	7	1753	 0.3%
40301	Oruro - Carangas - Corque	2	408	 0.1%

40302	Oruro - Carangas - Choque Cota	3	692	 0.1%
40601	Oruro - Poopo - Poopó	9	2208	 0.3%
40602	Oruro - Poopo - Pazña	1	204	 0.0%
40701	Oruro - Pantaleon Dalence - Huanuni	3	1116	 0.2%
40801	Oruro - Ladislao Cabrera - Salinas de Garci Mendoza	4	668	 0.1%
40802	Oruro - Ladislao Cabrera - Pampa Aullagas	4	1040	 0.2%
40901	Oruro - Atahuallpa - Sabaya	5	948	 0.1%
41101	Oruro - Tomas Barron - Eucaliptus	1	275	 0.0%
41401	Oruro - Sebastián Pagador - Huari	2	1602	 0.2%
50101	Potosí - Tomas Frias - Potosí	79	20861	 3.2%
50102	Potosí - Tomas Frias - Tinguipaya	10	2935	 0.5%
50103	Potosí - Tomas Frias - Yocalla	4	1484	 0.2%
50201	Potosí - Rafael Bustillo - Uncía	12	3372	 0.5%
50202	Potosí - Rafael Bustillo - Chayanta	15	3169	 0.5%
50203	Potosí - Rafael Bustillo - Lllallagua	29	7568	 1.2%
50204	Potosí - Rafael Bustillo - Chuquiuhuta	8	1702	 0.3%
50301	Potosí - Cornelio Saavedra - Betanzos	5	1280	 0.2%
50302	Potosí - Cornelio Saavedra - Chaquí	1	218	 0.0%
50303	Potosí - Cornelio Saavedra - Tacobamba	1	414	 0.1%
50401	Potosí - Chayanta - Colquechaca	12	2550	 0.4%
50402	Potosí - Chayanta - Ravelo	1	139	 0.0%
50403	Potosí - Chayanta - Pocoata	4	918	 0.1%
50404	Potosí - Chayanta - Ocurí	10	2206	 0.3%
50601	Potosí - Nor Chichas - Cotagaita	13	3436	 0.5%
50701	Potosí - Alonso de Ibañez - Villa de Sacaca	14	3288	 0.5%
50702	Potosí - Alonso de Ibañez - Caripuyo	4	688	 0.1%
50801	Potosí - Sur Chichas - Tupiza	14	4073	 0.6%
50802	Potosí - Sur Chichas - Atocha	1	338	 0.1%
50902	Potosí - Nor López - San Pedro de Quemes	1	306	 0.0%
51002	Potosí - Sur López - Mojinete	3	1224	 0.2%
51003	Potosí - Sur López - San Antonio de Esmoruco	1	408	 0.1%
51101	Potosí - José Maria Linares - Puna	4	1374	 0.2%
51102	Potosí - José Maria Linares - Caiza "D"	1	340	 0.1%

51103	Potosí - José Maria Linares - Ckochas	2	458	 0.1%
51201	Potosí - Antonio Quijarro - Uyuni	6	1314	 0.2%
51203	Potosí - Antonio Quijarro - Porco	16	4386	 0.7%
51301	Potosí - Bernardino Bilbao Rioja - Arampampa	4	792	 0.1%
51302	Potosí - Bernardino Bilbao Rioja - Acasio	4	714	 0.1%
51501	Potosí - Modesto Omiste - Villazón	10	2317	 0.4%
60101	Tarija - Cercado - Tarija	39	10051	 1.6%
60201	Tarija - Aniceto Arce - Padcaya	1	182	 0.0%
60202	Tarija - Aniceto Arce - Bermejo	7	1052	 0.2%
60301	Tarija - Gran Chaco - Yacuiba	28	7759	 1.2%
60302	Tarija - Gran Chaco - Caraparí	2	326	 0.1%
60303	Tarija - Gran Chaco - Villamontes	13	2612	 0.4%
60401	Tarija - Aviles - Uriondo	2	326	 0.1%
60402	Tarija - Aviles - Yunchará	5	1160	 0.2%
60501	Tarija - Méndez - Villa San Lorenzo	5	815	 0.1%
60502	Tarija - Méndez - El Puente	8	1112	 0.2%
60601	Tarija - Burnet OConnor - Entre Ríos	7	1117	 0.2%
70101	Santa Cruz - Andrés Ibañez - Santa Cruz de la Sierra	170	49719	 7.7%
70102	Santa Cruz - Andrés Ibañez - Cotoca	15	4010	 0.6%
70104	Santa Cruz - Andrés Ibañez - La Guardia	12	3693	 0.6%
70105	Santa Cruz - Andrés Ibañez - El Torno	6	3029	 0.5%
70201	Santa Cruz - Warnes - Warnes	10	2471	 0.4%
70202	Santa Cruz - Warnes - Okinawa Uno	1	415	 0.1%
70301	Santa Cruz - Velasco - San Ignacio de Velasco	4	980	 0.2%
70302	Santa Cruz - Velasco - San Miguel de Velasco	4	576	 0.1%
70402	Santa Cruz - Ichilo - San Carlos	5	2220	 0.3%
70403	Santa Cruz - Ichilo - Yapacaní	4	1438	 0.2%
70503	Santa Cruz - Chiquitos - Roboré	5	1537	 0.2%
70601	Santa Cruz - Sara - Portachuelo	1	473	 0.1%
70702	Santa Cruz - Cordillera - Charagua	5	2597	 0.4%
70704	Santa Cruz - Cordillera - Cuevo	1	219	 0.0%
70706	Santa Cruz - Cordillera - Camiri	10	4207	 0.7%
70707	Santa Cruz - Cordillera - Boyuibe	1	415	 0.1%

70801	Santa Cruz - Vallegrande - Vallegrande	3	1155	 0.2%
70803	Santa Cruz - Vallegrande - Moro Moro	3	1536	 0.2%
70901	Santa Cruz - Florida - Samaipata	2	948	 0.1%
70903	Santa Cruz - Florida - Mairana	6	3315	 0.5%
71001	Santa Cruz - Obispo Santiestevan - Montero	13	6233	 1.0%
71101	Santa Cruz - Ñuflo de Chávez - Concepción	6	3414	 0.5%
71102	Santa Cruz - Ñuflo de Chávez - San Javier	1	473	 0.1%
71103	Santa Cruz - Ñuflo de Chávez - San Ramón	3	1113	 0.2%
71104	Santa Cruz - Ñuflo de Chávez - San Julián	9	4471	 0.7%
71106	Santa Cruz - Ñuflo de Chávez - Cuatro Cañadas	6	3072	 0.5%
71401	Santa Cruz - German Busch - Puerto Suárez	3	1221	 0.2%
71402	Santa Cruz - German Busch - Puerto Quijarro	13	4304	 0.7%
71501	Santa Cruz - Guarayos - Ascensión de Guarayos	1	371	 0.1%
71502	Santa Cruz - Guarayos - Urubichá	4	1532	 0.2%
80101	Beni - Cercado - Trinidad	33	8452	 1.3%
80201	Beni - Vaca Diez - Riberalta	64	8869	 1.4%
80202	Beni - Vaca Diez - Guayaramerín	45	8711	 1.3%
80301	Beni - José Ballivián - Reyes	6	438	 0.1%
80302	Beni - José Ballivián - San Borja	12	3913	 0.6%
80304	Beni - José Ballivián - Rurrenabaque	6	750	 0.1%
80401	Beni - Yacuma - Santa Ana de Yacuma	14	2260	 0.3%
80402	Beni - Yacuma - Exaltación	7	1666	 0.3%
80501	Beni - Moxos - San Ignacio	1	240	 0.0%
80602	Beni - Marban - San Andrés	4	995	 0.2%
80701	Beni - Mamore - San Joaquín	1	144	 0.0%
80702	Beni - Mamore - San Ramón	6	1948	 0.3%
80801	Beni - Itenez - Magdalena	9	2024	 0.3%
80802	Beni - Itenez - Baures	2	288	 0.0%
90101	Pando - Nicolás Suárez - Cobija	19	2752	 0.4%
90201	Pando - Manuripi - Puerto Rico	3	357	 0.1%
90301	Pando - Madre de Dios - Puerto Gonzalo Moreno	2	154	 0.0%
90302	Pando - Madre de Dios - San Lorenzo	1	77	 0.0%
90501	Pando - Federico Román - Nueva Esperanza	1	77	 0.0%

90502	Pando - Federico Román - Villa Nueva (Loma Alta)	2	164	 0.0%
Sysmiss	36258	10400321		

---

Precaución: estas estadísticas reflejan el número de casos encontrados en el archivo de datos. No deben ser interpretadas como un resumen estadístico del universo de interés.

INSTRUCCIONES DEL ENTREVISTADOR O QUIEN CAPTURA LOS DATOS

Si la respuesta es "En otro lugar del país", escribe el código 2, el código de departamento, el nombre de la provincia y del municipio o ciudad y continúa con la pregunta 2.