

Especifique la CIUDAD O COMUNIDAD (s03a_1b2)

Archivo: EH2016_Persona3

Información general

Tipo: Discreta Casos válidos: 2291 (646079)
Formato: character
Ancho: 52

DEFINICIÓN

Averiguar el lugar donde vivía la persona entrevistada hace 5 años (año 2011) Ciudad o Comunidad.

Preguntas e instrucciones

UNIVERSO DE ESTUDIO

Todos los miembros del hogar.















PREGUNTA TEXTUAL

¿Dónde vivía hace 5 años (2011)?

FUENTE DE INFORMACIÓN

Informante directo.

CATEGORÍAS

Valor	Categoría	Casos	Weighted
16 DE JULIO	3	606	 0.1%
3 PASOS AL FRENTE	1	355	 0.1%
ABEL ITURRALDE IXIAMAS	1	86	 0.0%
ACASIO	4	714	 0.1%
ACHACACHI	2	1088	 0.2%
AGUA DE CASTILLA	5	1700	 0.3%
AGUAS TURBIAS	2	1706	 0.3%
AGUAS TURVIAS	1	853	 0.1%
AIQUILE	5	1264	 0.2%
AJCHARI	1	202	 0.0%
ALFONSO DE IBAÁ'EZ	1	172	 0.0%
ALONSO DE IBAÁ'EZ	3	516	 0.1%
ALTO	2	636	 0.1%
ALTO BENI	4	272	 0.0%

ALTO BENI PALOS BLANCOS	1	202	<input checked="" type="checkbox"/> 0.0%
ANCOCAHUA	1	146	<input checked="" type="checkbox"/> 0.0%
ANDRES IBAÑ'ES	3	993	<input checked="" type="checkbox"/> 0.2%
ANDRES IBAÑ'EZ	6	1733	<input checked="" type="checkbox"/> 0.3%
ANDRES IBAÑ'EZ - SANTA CRUZ	1	415	<input checked="" type="checkbox"/> 0.1%
ANDRES IBAÑ'EZ- SANTA CRUZ	1	415	<input checked="" type="checkbox"/> 0.1%
ANDREZ IBAÑ'ES	1	355	<input checked="" type="checkbox"/> 0.1%
ANDRÁS IBAÑ'EZ	7	1842	<input checked="" type="checkbox"/> 0.3%
ANTOFAGASTAA DE LLAGUA	1	242	<input checked="" type="checkbox"/> 0.0%
APOLO	11	2141	<input checked="" type="checkbox"/> 0.3%
APOTE	2	396	<input checked="" type="checkbox"/> 0.1%
ARANI	1	230	<input checked="" type="checkbox"/> 0.0%
ARMENTIA	1	212	<input checked="" type="checkbox"/> 0.0%
ARQUE	3	639	<input checked="" type="checkbox"/> 0.1%
ASUNTA	3	1267	<input checked="" type="checkbox"/> 0.2%
ASUNTA CENTRAL SIGUANI GRANDE	1	801	<input checked="" type="checkbox"/> 0.1%
ATOCHA	1	338	<input checked="" type="checkbox"/> 0.1%
AVENIDA BARRIENTOS	3	639	<input checked="" type="checkbox"/> 0.1%
AVICAYA	1	204	<input checked="" type="checkbox"/> 0.0%
AYACUCHO	1	213	<input checked="" type="checkbox"/> 0.0%
AYPA JACOCATA	1	202	<input checked="" type="checkbox"/> 0.0%
AZURDUY	4	1571	<input checked="" type="checkbox"/> 0.2%
BELEN DE URMIRI	1	212	<input checked="" type="checkbox"/> 0.0%
BELISARIO BUETO	1	473	<input checked="" type="checkbox"/> 0.1%
BELÁN DE ANDAMARCA	3	612	<input checked="" type="checkbox"/> 0.1%
BENI	3	1191	<input checked="" type="checkbox"/> 0.2%
BERMEJO	7	1052	<input checked="" type="checkbox"/> 0.2%
BERQUE	1	281	<input checked="" type="checkbox"/> 0.0%
BETANZOS	5	1343	<input checked="" type="checkbox"/> 0.2%
BOLIVIA	1	383	<input checked="" type="checkbox"/> 0.1%
BOYUIBE	1	415	<input checked="" type="checkbox"/> 0.1%
BUENA VISTA	1	415	<input checked="" type="checkbox"/> 0.1%
CAICOMA	1	280	<input checked="" type="checkbox"/> 0.0%

CAJONED	1	160	<input checked="" type="checkbox"/> 0.0%
CAJONES	4	640	<input checked="" type="checkbox"/> 0.1%
CALACALA	1	408	<input checked="" type="checkbox"/> 0.1%
CALACOTO	1	187	<input checked="" type="checkbox"/> 0.0%
CAMACHO	2	292	<input checked="" type="checkbox"/> 0.0%
CAMARGO	4	1101	<input checked="" type="checkbox"/> 0.2%
CAMI	1	470	<input checked="" type="checkbox"/> 0.1%
CAMIRI	4	1930	<input checked="" type="checkbox"/> 0.3%
CAMPERO	1	280	<input checked="" type="checkbox"/> 0.0%
CAMPO FERIAL CERCADO	2	424	<input checked="" type="checkbox"/> 0.1%
CANCHAS BLANCAS	2	598	<input checked="" type="checkbox"/> 0.1%
CANTON CHARIA COMUNIDAD ISLAM	1	277	<input checked="" type="checkbox"/> 0.0%
CANTON LOCKA	3	759	<input checked="" type="checkbox"/> 0.1%
CANTON LOKCA	1	253	<input checked="" type="checkbox"/> 0.0%
CANTÁ"N CHARIA COMUNIDAD ISLAM	3	831	<input checked="" type="checkbox"/> 0.1%
CAPINOTA	1	170	<input checked="" type="checkbox"/> 0.0%
CARACATO	1	772	<input checked="" type="checkbox"/> 0.1%
CARACOLLO	4	918	<input checked="" type="checkbox"/> 0.1%
CARANAVI	12	3922	<input checked="" type="checkbox"/> 0.6%
CARAPARI	1	163	<input checked="" type="checkbox"/> 0.0%
CARIPUYO	4	688	<input checked="" type="checkbox"/> 0.1%
CARMEN PAMPA	1	772	<input checked="" type="checkbox"/> 0.1%
CARRASCO	1	213	<input checked="" type="checkbox"/> 0.0%
CARRASCO-CHIMORE	3	612	<input checked="" type="checkbox"/> 0.1%
CARRASCO-CHOMORE	1	204	<input checked="" type="checkbox"/> 0.0%
CATALA	2	566	<input checked="" type="checkbox"/> 0.1%
CATAVI	1	242	<input checked="" type="checkbox"/> 0.0%
CAYUTA	1	371	<input checked="" type="checkbox"/> 0.1%
CEDRON	1	801	<input checked="" type="checkbox"/> 0.1%
CEDRONE	3	2403	<input checked="" type="checkbox"/> 0.4%
CENTRAL ETERAZAMA	6	1440	<input checked="" type="checkbox"/> 0.2%
CENTRO COCHABAMBA	2	424	<input checked="" type="checkbox"/> 0.1%
CERCADO	52	16946	<input checked="" type="checkbox"/> 2.6%

CERCADO CARACOLLO	1	212	<input checked="" type="checkbox"/> 0.0%
CERCADO URURO	1	212	<input checked="" type="checkbox"/> 0.0%
CERCADO ZONA CALA CALA	1	233	<input checked="" type="checkbox"/> 0.0%
CERRÁ" SAN MIGUEL	2	344	<input checked="" type="checkbox"/> 0.1%
CHACOMA ALTA	1	772	<input checked="" type="checkbox"/> 0.1%
CHAJNACAYA	1	340	<input checked="" type="checkbox"/> 0.1%
CHALLAPATA	5	1311	<input checked="" type="checkbox"/> 0.2%
CHAMOCOCHICO	1	277	<input checked="" type="checkbox"/> 0.0%
CHAPARE	9	2692	<input checked="" type="checkbox"/> 0.4%
CHARAGUA	1	570	<input checked="" type="checkbox"/> 0.1%
CHARAPAYA	2	940	<input checked="" type="checkbox"/> 0.1%
CHARAZANI	3	2316	<input checked="" type="checkbox"/> 0.4%
CHAROPLAYA	1	801	<input checked="" type="checkbox"/> 0.1%
CHAVARRIA	1	299	<input checked="" type="checkbox"/> 0.0%
CHAYANTA	14	2801	<input checked="" type="checkbox"/> 0.4%
CHAYANTA - TARACACHI	1	215	<input checked="" type="checkbox"/> 0.0%
CHAYOMA	2	980	<input checked="" type="checkbox"/> 0.2%
CHAYUMA	1	490	<input checked="" type="checkbox"/> 0.1%
CHILAWALA	1	160	<input checked="" type="checkbox"/> 0.0%
CHIMA	1	173	<input checked="" type="checkbox"/> 0.0%
CHIMORE	6	2413	<input checked="" type="checkbox"/> 0.4%
CHIMORE / SENDA 2	1	470	<input checked="" type="checkbox"/> 0.1%
CHIRIPA	1	801	<input checked="" type="checkbox"/> 0.1%
CHOQUECOTA	2	488	<input checked="" type="checkbox"/> 0.1%
CHOROLQUE	3	636	<input checked="" type="checkbox"/> 0.1%
CHUCANAQUI	1	146	<input checked="" type="checkbox"/> 0.0%
CHULLUSQUERE	4	960	<input checked="" type="checkbox"/> 0.1%
CHULUMANI	15	6841	<input checked="" type="checkbox"/> 1.1%
CHUMA	1	202	<input checked="" type="checkbox"/> 0.0%
CHUQINI	1	220	<input checked="" type="checkbox"/> 0.0%
CHUQUIHUTA	2	262	<input checked="" type="checkbox"/> 0.0%
CHUQUINI	2	440	<input checked="" type="checkbox"/> 0.1%
CHUQUISACA	12	3610	<input checked="" type="checkbox"/> 0.6%


































CHUSLLONQUERE	2	480	<input checked="" type="checkbox"/> 0.1%
CIUDAD DE EL ALTO	1	801	<input checked="" type="checkbox"/> 0.1%
CIUDAD	11	6794	<input checked="" type="checkbox"/> 1.1%
CIUDAD CHUQUISACA	1	473	<input checked="" type="checkbox"/> 0.1%
CIUDAD COCHABAMBA	1	202	<input checked="" type="checkbox"/> 0.0%
CIUDAD CONCHABAMBA	1	202	<input checked="" type="checkbox"/> 0.0%
CIUDAD DE CHUQUISACA	4	666	<input checked="" type="checkbox"/> 0.1%
CIUDAD DE COCHABAMBA	10	2564	<input checked="" type="checkbox"/> 0.4%
CIUDAD DE EL ALTO	13	4192	<input checked="" type="checkbox"/> 0.6%
CIUDAD DE LA PAS	1	281	<input checked="" type="checkbox"/> 0.0%
CIUDAD DE LA PAZ	10	5808	<input checked="" type="checkbox"/> 0.9%
CIUDAD DE LAPAZ	1	77	<input checked="" type="checkbox"/> 0.0%
CIUDAD DE LLALLAGUA	1	202	<input checked="" type="checkbox"/> 0.0%
CIUDAD DE ORURO	10	2216	<input checked="" type="checkbox"/> 0.3%
CIUDAD DE POTOSI	4	971	<input checked="" type="checkbox"/> 0.2%
CIUDAD DE QUILLACOLLO	1	380	<input checked="" type="checkbox"/> 0.1%
CIUDAD DE SACABA	4	1520	<input checked="" type="checkbox"/> 0.2%
CIUDAD DE SANTA CRUZ	3	1127	<input checked="" type="checkbox"/> 0.2%
CIUDAD DE SANTA CRUZ DE LA SIERRA	2	396	<input checked="" type="checkbox"/> 0.1%
CIUDAD DE SUCRE	2	551	<input checked="" type="checkbox"/> 0.1%
CIUDAD DE TARIJA	4	712	<input checked="" type="checkbox"/> 0.1%
CIUDAD DE UNCIA	1	713	<input checked="" type="checkbox"/> 0.1%
CIUDAD DE VILLA MONTES	1	177	<input checked="" type="checkbox"/> 0.0%
CIUDAD DEL ALTO	1	238	<input checked="" type="checkbox"/> 0.0%
CIUDAD DEL EL ALTO	1	220	<input checked="" type="checkbox"/> 0.0%
CIUDAD EL ALTO	1	713	<input checked="" type="checkbox"/> 0.1%
CIUDAD LA PAZ	3	840	<input checked="" type="checkbox"/> 0.1%
CIUDAD PAMPAS	2	742	<input checked="" type="checkbox"/> 0.1%
CIUDAD POTOSI	1	139	<input checked="" type="checkbox"/> 0.0%
CIUDAD SAN IGNACIO DE VELASCO	1	219	<input checked="" type="checkbox"/> 0.0%
CIUDAD SANTA CRUZ	1	306	<input checked="" type="checkbox"/> 0.0%
CIUDAD SANTA CRUZ DE LA SIERRA	1	191	<input checked="" type="checkbox"/> 0.0%
CIUDAD VINTO	1	311	<input checked="" type="checkbox"/> 0.0%

CKOCHAS	1	198	<input checked="" type="checkbox"/> 0.0%
CLIZA	7	2010	<input checked="" type="checkbox"/> 0.3%
COBIJA	18	2679	<input checked="" type="checkbox"/> 0.4%
COBIJA 1DE MAYO	1	73	<input checked="" type="checkbox"/> 0.0%
COCHA	1	280	<input checked="" type="checkbox"/> 0.0%
COCHABAMABA	1	415	<input checked="" type="checkbox"/> 0.1%
COCHABAMABA - CERCADO	1	306	<input checked="" type="checkbox"/> 0.0%
COCHABAMBA	111	30551	<input checked="" type="checkbox"/> 4.7%
COCHABAMBA - CERCADO	2	612	<input checked="" type="checkbox"/> 0.1%
COCHABAMBA -CERCADO	1	306	<input checked="" type="checkbox"/> 0.0%
COCHABAMBA CERCADO	5	1410	<input checked="" type="checkbox"/> 0.2%
COCHABAMBA CERCADO COCHABANBA	1	77	<input checked="" type="checkbox"/> 0.0%
COCHABAMBA LA CIUDAD	1	280	<input checked="" type="checkbox"/> 0.0%
COCHABAMBA ZONA CALA CALA	2	466	<input checked="" type="checkbox"/> 0.1%
COCHABAMBA-GERMAN JORDAN-CLISA	2	396	<input checked="" type="checkbox"/> 0.1%
COCHABANBA CERCADO	1	473	<input checked="" type="checkbox"/> 0.1%
COCHABSMBA	1	273	<input checked="" type="checkbox"/> 0.0%
COCHAMAMBA	1	473	<input checked="" type="checkbox"/> 0.1%
COLCAPIRHUA	4	851	<input checked="" type="checkbox"/> 0.1%
COLLANA TUICA	2	480	<input checked="" type="checkbox"/> 0.1%
COLQUECHACA	6	1247	<input checked="" type="checkbox"/> 0.2%
COMCHABAMBA	1	169	<input checked="" type="checkbox"/> 0.0%
COMUNA TUNARI	3	639	<input checked="" type="checkbox"/> 0.1%
COMUNIDAD ALCATUYO	1	404	<input checked="" type="checkbox"/> 0.1%
COMUNIDAD APOLO	1	77	<input checked="" type="checkbox"/> 0.0%
COMUNIDAD ARAPATA	2	1706	<input checked="" type="checkbox"/> 0.3%
COMUNIDAD BELÁ%N PAMPA	2	440	<input checked="" type="checkbox"/> 0.1%
COMUNIDAD BUEN DESTINO	1	73	<input checked="" type="checkbox"/> 0.0%
COMUNIDAD BUENAVISTA	1	336	<input checked="" type="checkbox"/> 0.1%
COMUNIDAD CALA CALA	1	772	<input checked="" type="checkbox"/> 0.1%
COMUNIDAD CARNAVALES SANTA ROSA DEL TAPAU	1	191	<input checked="" type="checkbox"/> 0.0%
COMUNIDAD CARRILLO	1	198	<input checked="" type="checkbox"/> 0.0%
COMUNIDAD CENTRO	1	139	<input checked="" type="checkbox"/> 0.0%

COMUNIDAD CHINCHA	1	253	<input checked="" type="checkbox"/> 0.0%
COMUNIDAD CUEVO	1	219	<input checked="" type="checkbox"/> 0.0%
COMUNIDAD CULPINA	3	417	<input checked="" type="checkbox"/> 0.1%
COMUNIDAD DE ALCATUYO	1	404	<input checked="" type="checkbox"/> 0.1%
COMUNIDAD DE HUACARETA	1	163	<input checked="" type="checkbox"/> 0.0%
COMUNIDAD DE PAICHO	2	278	<input checked="" type="checkbox"/> 0.0%
COMUNIDAD DE TARATA	1	177	<input checked="" type="checkbox"/> 0.0%
COMUNIDAD EL BIATA	1	73	<input checked="" type="checkbox"/> 0.0%
COMUNIDAD EL PALMAR DE AGUAS NEGRAS	2	382	<input checked="" type="checkbox"/> 0.1%
COMUNIDAD EL PUENTE	3	417	<input checked="" type="checkbox"/> 0.1%
COMUNIDAD EXALTACION DE CAYUBABA	1	238	<input checked="" type="checkbox"/> 0.0%
COMUNIDAD HUAILLAS	1	490	<input checked="" type="checkbox"/> 0.1%
COMUNIDAD HUAYLLUMA	4	960	<input checked="" type="checkbox"/> 0.1%
COMUNIDAD JAYUMA	1	340	<input checked="" type="checkbox"/> 0.1%
COMUNIDAD JESUS DE NAZARETH	1	238	<input checked="" type="checkbox"/> 0.0%
COMUNIDAD LA SOGA	2	396	<input checked="" type="checkbox"/> 0.1%
COMUNIDAD LA ZONA	2	172	<input checked="" type="checkbox"/> 0.0%
COMUNIDAD LAS MARIPOSAS	1	73	<input checked="" type="checkbox"/> 0.0%
COMUNIDAD LLASARRAYA	1	146	<input checked="" type="checkbox"/> 0.0%
COMUNIDAD LOMA DEL AMOR	1	238	<input checked="" type="checkbox"/> 0.0%
COMUNIDAD MAYCA	2	426	<input checked="" type="checkbox"/> 0.1%
COMUNIDAD MELGA	1	212	<input checked="" type="checkbox"/> 0.0%
COMUNIDAD MOCOPATA	1	163	<input checked="" type="checkbox"/> 0.0%
COMUNIDAD PATIÁ'O	3	636	<input checked="" type="checkbox"/> 0.1%
COMUNIDAD PUERTO CESPEDES	3	1536	<input checked="" type="checkbox"/> 0.2%
COMUNIDAD PUERTO CÃ%SPEDES	1	512	<input checked="" type="checkbox"/> 0.1%
COMUNIDAD ROSARIO DEL INGRE	1	177	<input checked="" type="checkbox"/> 0.0%
COMUNIDAD SAN JORGE	4	2672	<input checked="" type="checkbox"/> 0.4%
COMUNIDAD SAN PABLO	2	476	<input checked="" type="checkbox"/> 0.1%
COMUNIDAD SANTA LUCIA	4	1012	<input checked="" type="checkbox"/> 0.2%
COMUNIDAD TACABORA PROVINCIA SORATA	1	253	<input checked="" type="checkbox"/> 0.0%
COMUNIDAD TAMBORADA	2	426	<input checked="" type="checkbox"/> 0.1%
COMUNIDAD VILLA JESUS DE NAZARET	1	238	<input checked="" type="checkbox"/> 0.0%

COMUNIDAD VILLA JESUS DE NAZARETH	4	952	<input checked="" type="checkbox"/> 0.1%
COMUNIDAD VILLA JUSUS DE NAZARETH	1	238	<input checked="" type="checkbox"/> 0.0%
COMUNIDAD VILLA LOMA NOR LIPEZ	4	872	<input checked="" type="checkbox"/> 0.1%
CONCEPCION	2	742	<input checked="" type="checkbox"/> 0.1%
CONFITAL	3	516	<input checked="" type="checkbox"/> 0.1%
COPA PUJLLU	1	212	<input checked="" type="checkbox"/> 0.0%
COPACABANA	2	1468	<input checked="" type="checkbox"/> 0.2%
CORO CORO	3	686	<input checked="" type="checkbox"/> 0.1%
COROICO	6	1143	<input checked="" type="checkbox"/> 0.2%
CORRAL	1	490	<input checked="" type="checkbox"/> 0.1%
COTAGAITA	7	2108	<input checked="" type="checkbox"/> 0.3%
COTOCA	12	3567	<input checked="" type="checkbox"/> 0.6%
COUDAD	1	280	<input checked="" type="checkbox"/> 0.0%
CRISTAL MAYU	2	436	<input checked="" type="checkbox"/> 0.1%
CRUCE VENTILLA	1	240	<input checked="" type="checkbox"/> 0.0%
CRUCE VILLA UNION	1	212	<input checked="" type="checkbox"/> 0.0%
CUCHU INGENIO	1	340	<input checked="" type="checkbox"/> 0.1%
CIUDAD DE LA PAZ	1	198	<input checked="" type="checkbox"/> 0.0%
CIUDAD DE POTOSI	1	218	<input checked="" type="checkbox"/> 0.0%
CIUDAD DE SANTA CRUZ	1	144	<input checked="" type="checkbox"/> 0.0%
CIUDAD EL ALTO	1	144	<input checked="" type="checkbox"/> 0.0%
CULLICULLI ALTO	1	202	<input checked="" type="checkbox"/> 0.0%
CULPINA	4	1360	<input checked="" type="checkbox"/> 0.2%
DOBLE VIA LA GUARDIA ,KM 7	1	213	<input checked="" type="checkbox"/> 0.0%
DOBLE VIA LA GUARDIA, KM 7	2	426	<input checked="" type="checkbox"/> 0.1%
EL ALTO	89	31031	<input checked="" type="checkbox"/> 4.8%
EL CENTRITO	4	292	<input checked="" type="checkbox"/> 0.0%
EL PASO	2	760	<input checked="" type="checkbox"/> 0.1%
EL TORNO	3	1419	<input checked="" type="checkbox"/> 0.2%
EL VALLE	1	163	<input checked="" type="checkbox"/> 0.0%
ELBISITO	1	486	<input checked="" type="checkbox"/> 0.1%
ELVIRA	1	281	<input checked="" type="checkbox"/> 0.0%
EN LA CIUDAD DE SANTA CRUZ	3	918	<input checked="" type="checkbox"/> 0.1%

EN LA CIUDAD SANTA CRUZ	1	306	<input checked="" type="checkbox"/> 0.0%
EN SIHUANI CHICO	1	801	<input checked="" type="checkbox"/> 0.1%
ENTRE RIOS	10	1633	<input checked="" type="checkbox"/> 0.3%
ENTRE RIÃ“	2	382	<input checked="" type="checkbox"/> 0.1%
ENTRE RÃ•O	1	191	<input checked="" type="checkbox"/> 0.0%
ESQUILAN	2	424	<input checked="" type="checkbox"/> 0.1%
ESTEBAN ARCE TARATA	1	380	<input checked="" type="checkbox"/> 0.1%
FINAYA	3	606	<input checked="" type="checkbox"/> 0.1%
GARITA DE LIMA	1	212	<input checked="" type="checkbox"/> 0.0%
GAUYARAMERIN	1	486	<input checked="" type="checkbox"/> 0.1%
GERMAN JORDAN	1	668	<input checked="" type="checkbox"/> 0.1%
GUANAY	3	759	<input checked="" type="checkbox"/> 0.1%
GUARAMERIN	1	144	<input checked="" type="checkbox"/> 0.0%
GUARAYAMERIN	1	68	<input checked="" type="checkbox"/> 0.0%
GUARAYO	1	619	<input checked="" type="checkbox"/> 0.1%
GUARAYOS	1	371	<input checked="" type="checkbox"/> 0.1%
GUAYAMERIN	1	83	<input checked="" type="checkbox"/> 0.0%
GUAYANAMERIN	3	831	<input checked="" type="checkbox"/> 0.1%
GUAYARA	5	430	<input checked="" type="checkbox"/> 0.1%
GUAYARAMERIN	31	6374	<input checked="" type="checkbox"/> 1.0%
GUAYARMERIN	1	83	<input checked="" type="checkbox"/> 0.0%
GUTIERREZ	1	567	<input checked="" type="checkbox"/> 0.1%
HETERAZAMA	3	594	<input checked="" type="checkbox"/> 0.1%
HUACARETA	1	160	<input checked="" type="checkbox"/> 0.0%
HUACULLANI	2	292	<input checked="" type="checkbox"/> 0.0%
HUANUNI	3	1116	<input checked="" type="checkbox"/> 0.2%
HUAQUI	1	204	<input checked="" type="checkbox"/> 0.0%
HUARINA	4	1660	<input checked="" type="checkbox"/> 0.3%
INCA HUASI	1	276	<input checked="" type="checkbox"/> 0.0%
INDEPENDENCIA	1	198	<input checked="" type="checkbox"/> 0.0%
INDEPENDIENCIA CANI	1	311	<input checked="" type="checkbox"/> 0.0%
INICUA	1	220	<input checked="" type="checkbox"/> 0.0%
INQUISIBE	1	371	<input checked="" type="checkbox"/> 0.1%

INQUISIVI	2	338	 0.1%
INTINAMAYU	1	619	 0.1%
ISCAYACHI	3	417	 0.1%
ISLA PALO	1	220	 0.0%
ISOSO	3	1554	 0.2%
IVIRGARZAMA	9	3323	 0.5%
IVIRGAZAMA	1	213	 0.0%
IXIAMA	4	332	 0.1%
JAPU	1	186	 0.0%
JARCAS	5	815	 0.1%
JATUN PAMPA	4	1196	 0.2%
JAUWAYCO	1	213	 0.0%
JAYWAYCU	3	639	 0.1%
JH	1	619	 0.1%
JOROCHITO	2	848	 0.1%
JUAN PABLO	5	990	 0.2%
K'ARA K'ARA	1	131	 0.0%
KARA KARA	1	212	 0.0%
KAROJA	5	1065	 0.2%
KEPALLU	1	340	 0.1%
KILLMA	1	146	 0.0%
KONANI	1	204	 0.0%
KORIHUMA II	1	380	 0.1%
LA ANGOSTURA	1	570	 0.1%
LA ASUNTA	3	512	 0.1%
LA ASUNTA COMUNIDAD PUERTO RICO	1	772	 0.1%
LA GUARDIA	6	2287	 0.4%
LA HUACHACA	3	852	 0.1%
LA LOMA	2	424	 0.1%
LA PAZ	127	33151	 5.1%
LA PAZ LOS ANDES BATALLAS	1	82	 0.0%
LA PAZ - EL ALTO	1	212	 0.0%
LA PAZ - LA PAZ	1	853	 0.1%











LA PAZ - MURILLO - EL ALTO	1	306	<input checked="" type="checkbox"/> 0.0%
LA PAZ - MURILLO - LA PAZ	1	212	<input checked="" type="checkbox"/> 0.0%
LA PAZ - PURA PURA	1	853	<input checked="" type="checkbox"/> 0.1%
LA PAZ -CIUDADELA	3	438	<input checked="" type="checkbox"/> 0.1%
LA PAZ CAMACHO	1	83	<input checked="" type="checkbox"/> 0.0%
LA PAZ EL ALTO	2	950	<input checked="" type="checkbox"/> 0.1%
LA PAZ YUGAS CORIPATA	1	169	<input checked="" type="checkbox"/> 0.0%
LA PAZ YUNGAS CORIPATA	4	676	<input checked="" type="checkbox"/> 0.1%
LA PAZ YUNGAS-CORIPATA	1	169	<input checked="" type="checkbox"/> 0.0%
LA PAZ-CIUDADELA	2	292	<input checked="" type="checkbox"/> 0.0%
LA VIÁ'A	3	639	<input checked="" type="checkbox"/> 0.1%
LAGUALAGUA	2	476	<input checked="" type="checkbox"/> 0.1%
LAGUNILLA	2	684	<input checked="" type="checkbox"/> 0.1%
LAGUNILLAS	3	1026	<input checked="" type="checkbox"/> 0.2%
LAPAZ	3	489	<input checked="" type="checkbox"/> 0.1%
LAS LOMAS	1	212	<input checked="" type="checkbox"/> 0.0%
LICOMA	1	371	<input checked="" type="checkbox"/> 0.1%
LLALLAGUA	13	2951	<input checked="" type="checkbox"/> 0.5%
LLALLAWA	2	830	<input checked="" type="checkbox"/> 0.1%
LOAYZA	2	292	<input checked="" type="checkbox"/> 0.0%
LOCALIDAD DE CATAVI	3	714	<input checked="" type="checkbox"/> 0.1%
LOCALIDAD DE PORCO	2	476	<input checked="" type="checkbox"/> 0.1%
LOCALIDAD EL CHORO	1	240	<input checked="" type="checkbox"/> 0.0%
LOCALIDAD HUARI	2	1602	<input checked="" type="checkbox"/> 0.2%
LOCALIDAD KHARA KHARA SUD	1	238	<input checked="" type="checkbox"/> 0.0%
LOCALIDAD LA ASUNTA	1	218	<input checked="" type="checkbox"/> 0.0%
LOMA	4	1040	<input checked="" type="checkbox"/> 0.2%
LOMA ALTA	2	164	<input checked="" type="checkbox"/> 0.0%
LOS ANDES	3	438	<input checked="" type="checkbox"/> 0.1%
LOS NEGROS	3	1578	<input checked="" type="checkbox"/> 0.2%
LOS YUNGAS	1	213	<input checked="" type="checkbox"/> 0.0%
LUJO	1	408	<input checked="" type="checkbox"/> 0.1%
MACHACAMARCA	1	253	<input checked="" type="checkbox"/> 0.0%

MACHARETI	1	139	<input checked="" type="checkbox"/> 0.0%
MAGDALENA	6	1430	<input checked="" type="checkbox"/> 0.2%
MAIRANA	3	1737	<input checked="" type="checkbox"/> 0.3%
MALLIRI	3	843	<input checked="" type="checkbox"/> 0.1%
MAYU TAMBO	1	218	<input checked="" type="checkbox"/> 0.0%
MIZQUE	4	1156	<input checked="" type="checkbox"/> 0.2%
MOCOMOCO	3	494	<input checked="" type="checkbox"/> 0.1%
MOJINETE	3	1224	<input checked="" type="checkbox"/> 0.2%
MOLINO TICALOMA	2	480	<input checked="" type="checkbox"/> 0.1%
MOLINO TICANOMA	1	240	<input checked="" type="checkbox"/> 0.0%
MONTEAGUDO	15	4701	<input checked="" type="checkbox"/> 0.7%
MONTERO	13	6308	<input checked="" type="checkbox"/> 1.0%
MORO MORO	1	473	<input checked="" type="checkbox"/> 0.1%
MORO MORO-VALLEGRANDE	3	1536	<input checked="" type="checkbox"/> 0.2%
MOROCHATA	1	619	<input checked="" type="checkbox"/> 0.1%
MUNICIPIO COLCHACA	1	306	<input checked="" type="checkbox"/> 0.0%
MUNICIPIO DE CARACOLLO	1	235	<input checked="" type="checkbox"/> 0.0%
MUNICIPIO PATIÁ'O	1	212	<input checked="" type="checkbox"/> 0.0%
MUNICIPIO SAN SALBADOR DE BIATA	1	73	<input checked="" type="checkbox"/> 0.0%
MUNICIPIO SANTO MERCADO	1	144	<input checked="" type="checkbox"/> 0.0%
MURILLO	2	340	<input checked="" type="checkbox"/> 0.1%
MURUTA	1	415	<input checked="" type="checkbox"/> 0.1%
MUSKAMAYU	1	260	<input checked="" type="checkbox"/> 0.0%
MUYUPANPA	1	473	<input checked="" type="checkbox"/> 0.1%
NAMANACA	1	212	<input checked="" type="checkbox"/> 0.0%
NORTE POTOSI	1	212	<input checked="" type="checkbox"/> 0.0%
NUCLEO 15	4	1916	<input checked="" type="checkbox"/> 0.3%
NUEVA ESPERANZA	1	77	<input checked="" type="checkbox"/> 0.0%
NUEVA FRANCIA	2	146	<input checked="" type="checkbox"/> 0.0%
OCURI	7	1612	<input checked="" type="checkbox"/> 0.2%
OKINAWA	1	415	<input checked="" type="checkbox"/> 0.1%
OMEREQUE	2	382	<input checked="" type="checkbox"/> 0.1%
OROBAYAYA	1	198	<input checked="" type="checkbox"/> 0.0%

OROPEZA	2	746	<input checked="" type="checkbox"/> 0.1%
ORURO	52	12677	<input checked="" type="checkbox"/> 2.0%
ORURO - CERCADO - ORURO	4	848	<input checked="" type="checkbox"/> 0.1%
ORURO CERCA	1	212	<input checked="" type="checkbox"/> 0.0%
ORURO CERCADO	1	282	<input checked="" type="checkbox"/> 0.0%
OSUYO	1	218	<input checked="" type="checkbox"/> 0.0%
PACAJES	1	213	<input checked="" type="checkbox"/> 0.0%
PACATA	2	680	<input checked="" type="checkbox"/> 0.1%
PADILLA	2	320	<input checked="" type="checkbox"/> 0.0%
PAJRA	1	380	<input checked="" type="checkbox"/> 0.1%
PALACIO TAMBO	3	843	<input checked="" type="checkbox"/> 0.1%
PALCA	1	734	<input checked="" type="checkbox"/> 0.1%
PALLALLANI	1	801	<input checked="" type="checkbox"/> 0.1%
PALOS BLANCOS	6	1643	<input checked="" type="checkbox"/> 0.3%
PAMPA	2	742	<input checked="" type="checkbox"/> 0.1%
PAMPAS	1	473	<input checked="" type="checkbox"/> 0.1%
PANDO - SAN LORENZO	1	77	<input checked="" type="checkbox"/> 0.0%
PANDO MADRE DE DIOS PUERTO GONZALO MORENO	1	77	<input checked="" type="checkbox"/> 0.0%
PANDO PORTA CHUELO	1	77	<input checked="" type="checkbox"/> 0.0%
PASAJES	2	460	<input checked="" type="checkbox"/> 0.1%
PATACAMAY	1	801	<input checked="" type="checkbox"/> 0.1%
PATACAMAYA	1	68	<input checked="" type="checkbox"/> 0.0%
PEÑAS	1	277	<input checked="" type="checkbox"/> 0.0%
PIRKI PAMPA	1	121	<input checked="" type="checkbox"/> 0.0%
PISIGA	1	204	<input checked="" type="checkbox"/> 0.0%
PISIGA BOLIVAR	4	744	<input checked="" type="checkbox"/> 0.1%
PISO FIRME BAJO PAGUA	1	144	<input checked="" type="checkbox"/> 0.0%
PISO FIRME BAJO PARAGUA	1	144	<input checked="" type="checkbox"/> 0.0%
POBLACION DE MACHA	1	238	<input checked="" type="checkbox"/> 0.0%
POCOATA	2	438	<input checked="" type="checkbox"/> 0.1%
POCONA	3	1101	<input checked="" type="checkbox"/> 0.2%
POOPO	9	2208	<input checked="" type="checkbox"/> 0.3%
POPOY	1	220	<input checked="" type="checkbox"/> 0.0%

PORCO	7	1648	<input checked="" type="checkbox"/> 0.3%
POROMA	3	677	<input checked="" type="checkbox"/> 0.1%
POROTOCO	1	853	<input checked="" type="checkbox"/> 0.1%
PORTACHUELO	1	473	<input checked="" type="checkbox"/> 0.1%
POTOSI	39	8533	<input checked="" type="checkbox"/> 1.3%
POTOSI TINGUIPAYA VILUYOTA	2	436	<input checked="" type="checkbox"/> 0.1%
POTOSÁ•	17	6593	<input checked="" type="checkbox"/> 1.0%
POTOSÁ• - TOMÁ•S FRÁ•AS	1	340	<input checked="" type="checkbox"/> 0.1%
POTOSÁ• LLALLAGUA	1	213	<input checked="" type="checkbox"/> 0.0%
POVINCIA ANDRÁ%oS IBAÁ'EZ	1	86	<input checked="" type="checkbox"/> 0.0%
PRESTO	1	276	<input checked="" type="checkbox"/> 0.0%
PUEBLO ROSARIO DEL INGRE	1	473	<input checked="" type="checkbox"/> 0.1%
PUEBLO VIEJO	1	284	<input checked="" type="checkbox"/> 0.0%
PUERTA ACOSTA	1	253	<input checked="" type="checkbox"/> 0.0%
PUERTACHUELO	1	212	<input checked="" type="checkbox"/> 0.0%
PUERTO VILLARROEL	1	230	<input checked="" type="checkbox"/> 0.0%
PUERTO CESPEDES	2	1024	<input checked="" type="checkbox"/> 0.2%
PUERTO FERNANDES	1	131	<input checked="" type="checkbox"/> 0.0%
PUERTO FERNANDEZ	6	786	<input checked="" type="checkbox"/> 0.1%
PUERTO FERNÁ•NDEZ	1	131	<input checked="" type="checkbox"/> 0.0%
PUERTO QUIJARO	7	3073	<input checked="" type="checkbox"/> 0.5%
PUERTO QUIJARRO	5	860	<input checked="" type="checkbox"/> 0.1%
PUERTO RICO	3	357	<input checked="" type="checkbox"/> 0.1%
PUERTO SUAREZ	3	1221	<input checked="" type="checkbox"/> 0.2%
PUERTO VILLARROEL	2	645	<input checked="" type="checkbox"/> 0.1%
PUNATA	12	2591	<input checked="" type="checkbox"/> 0.4%
QUIJARO	1	371	<input checked="" type="checkbox"/> 0.1%
QUILLACOLLO	17	4241	<input checked="" type="checkbox"/> 0.7%
QUILLOMA	1	282	<input checked="" type="checkbox"/> 0.0%
QUILO QUILO ALTO	1	220	<input checked="" type="checkbox"/> 0.0%
QUILOQUILO ALTO	1	220	<input checked="" type="checkbox"/> 0.0%
QUILOQUILO ALTO	5	1100	<input checked="" type="checkbox"/> 0.2%
QUILOZA	1	220	<input checked="" type="checkbox"/> 0.0%

QUILUZA	1	220	<input checked="" type="checkbox"/> 0.0%
QUIME	2	482	<input checked="" type="checkbox"/> 0.1%
QUIRUSILLAS	1	475	<input checked="" type="checkbox"/> 0.1%
QUIVIQUIVI	1	415	<input checked="" type="checkbox"/> 0.1%
QUIYACOYO	2	904	<input checked="" type="checkbox"/> 0.1%
RANCHO TITICAYA	1	244	<input checked="" type="checkbox"/> 0.0%
RAQAYPAMPA	1	198	<input checked="" type="checkbox"/> 0.0%
RAVELO	1	281	<input checked="" type="checkbox"/> 0.0%
RIBERALTA	53	7300	<input checked="" type="checkbox"/> 1.1%
RIO SECO COMPLEJO	3	606	<input checked="" type="checkbox"/> 0.1%
RIVERALTA	7	1345	<input checked="" type="checkbox"/> 0.2%
ROBORE	5	1537	<input checked="" type="checkbox"/> 0.2%
RURREBANAQUE	1	73	<input checked="" type="checkbox"/> 0.0%
RURRENABAQUE	5	677	<input checked="" type="checkbox"/> 0.1%
RÃ•O SECO	1	90	<input checked="" type="checkbox"/> 0.0%
SACABA	10	2925	<input checked="" type="checkbox"/> 0.5%
SAMAIPATA	1	473	<input checked="" type="checkbox"/> 0.1%
SAN ANDRES	2	460	<input checked="" type="checkbox"/> 0.1%
SAN ANTONIO	1	473	<input checked="" type="checkbox"/> 0.1%
SAN ANTONIO DE LIPEZ	1	408	<input checked="" type="checkbox"/> 0.1%
SAN BENITO	2	751	<input checked="" type="checkbox"/> 0.1%
SAN BORJA	9	3193	<input checked="" type="checkbox"/> 0.5%
SAN CARLO	1	444	<input checked="" type="checkbox"/> 0.1%
SAN CARLOS	4	1776	<input checked="" type="checkbox"/> 0.3%
SAN FELIPE DE COLAVI	1	414	<input checked="" type="checkbox"/> 0.1%
SAN IGNACIO DE MOXOS	1	240	<input checked="" type="checkbox"/> 0.0%
SAN IGNACIO DE VELASCO	1	473	<input checked="" type="checkbox"/> 0.1%
SAN ISIDRO	3	1025	<input checked="" type="checkbox"/> 0.2%
SAN JAVIER	1	473	<input checked="" type="checkbox"/> 0.1%
SAN JOAQUIN	1	144	<input checked="" type="checkbox"/> 0.0%
SAN JORGE DE IPATI	1	338	<input checked="" type="checkbox"/> 0.1%
SAN JOSE DE CAMPAMENTO	2	288	<input checked="" type="checkbox"/> 0.0%
SAN JOSÃ‰	1	202	<input checked="" type="checkbox"/> 0.0%

SAN JULIAN	5	2397	 0.4%
SAN JULIAN BAJO	2	364	 0.1%
SAN LUCAS	3	762	 0.1%
SAN MATIAS	3	594	 0.1%
SAN MIGUEL DE VELASCO	4	576	 0.1%
SAN PEDRO	4	838	 0.1%
SAN PEDRO DE TIQUINA	3	606	 0.1%
SAN RAMON	7	2231	 0.3%
SAN SALBADOR	1	619	 0.1%
SANTA ANA	1	163	 0.0%
SANTA ANA DE YACUMA	10	2100	 0.3%
SANTA ANA DEL YACUMA	2	389	 0.1%
SANTA CRUZ	63	19603	 3.0%
SANTA CRUZ DE LA SIERRA	1	338	 0.1%
SANTA CRUZ - ANDRES IBAÑEZ	3	1419	 0.2%
SANTA CRUZ - ANDRÉS IBAÑEZ - SANTA CRUZ DE LA SIER	1	212	 0.0%
SANTA CRUZ 26 DE AGOSTO	1	68	 0.0%
SANTA CRUZ ANDRES IBAÑES	1	240	 0.0%
SANTA CRUZ ANDRES IBAÑEZ	1	473	 0.1%
SANTA CRUZ DE LA SIERRA	1	122	 0.0%
SANTA CRUZ DE LA CIERRA	11	2311	 0.4%
SANTA CRUZ DE LA SIERRA	31	9110	 1.4%
SANTA CRUZ PROPIA CIUDAD	1	306	 0.0%
SANTA CRUZ SE LA SIERRA	1	567	 0.1%
SANTA CRUZDE LA CIERRA	1	230	 0.0%
SANTA ROSA	1	202	 0.0%
SANTIAGO DE CALLAPA	1	277	 0.0%
SANTIAGO DE HUATA	1	801	 0.1%
SANTIAGO DE LLALLAGUA	1	242	 0.0%
SANTIAGO DE MACHA	1	146	 0.0%
SANTIAGO DE MACHACA	5	1463	 0.2%
SANTIAGO GRANDE	1	772	 0.1%
SANTIVAÑEZ	5	1566	 0.2%

SATAN	1	230	<input checked="" type="checkbox"/> 0.0%
SENAOTA	5	1200	<input checked="" type="checkbox"/> 0.2%
SENCATA	1	801	<input checked="" type="checkbox"/> 0.1%
SENSATA	1	213	<input checked="" type="checkbox"/> 0.0%
SHINAHOTA	9	2418	<input checked="" type="checkbox"/> 0.4%
SIGLO XX	3	1470	<input checked="" type="checkbox"/> 0.2%
SILLOTA VITO	1	169	<input checked="" type="checkbox"/> 0.0%
SIPE SIPE	1	470	<input checked="" type="checkbox"/> 0.1%
SIPESIPE	4	1499	<input checked="" type="checkbox"/> 0.2%
SORATA	4	715	<input checked="" type="checkbox"/> 0.1%
SUCRE	47	11353	<input checked="" type="checkbox"/> 1.8%
SUD CHICHAS	1	212	<input checked="" type="checkbox"/> 0.0%
SULLKA TITI	1	146	<input checked="" type="checkbox"/> 0.0%
SUQUISTACA	1	139	<input checked="" type="checkbox"/> 0.0%
SURIQUINI	1	280	<input checked="" type="checkbox"/> 0.0%
SURUQUINI	1	280	<input checked="" type="checkbox"/> 0.0%
TACAHUA	1	734	<input checked="" type="checkbox"/> 0.1%
TACOPAYA	1	380	<input checked="" type="checkbox"/> 0.1%
TACOPAYA GRANDE	1	490	<input checked="" type="checkbox"/> 0.1%
TACOPAYS	1	490	<input checked="" type="checkbox"/> 0.1%
TAPACARI	4	782	<input checked="" type="checkbox"/> 0.1%
TAQUIMBALA	1	212	<input checked="" type="checkbox"/> 0.0%
TARABUCO	3	757	<input checked="" type="checkbox"/> 0.1%
TARATA	4	755	<input checked="" type="checkbox"/> 0.1%
TARIJA	26	6526	<input checked="" type="checkbox"/> 1.0%
TARIJA - CERCADO	1	230	<input checked="" type="checkbox"/> 0.0%
TARIJA -CERCADO	1	163	<input checked="" type="checkbox"/> 0.0%
TARIJA.	1	280	<input checked="" type="checkbox"/> 0.0%
TIAHUANACU	1	202	<input checked="" type="checkbox"/> 0.0%
TICO	2	980	<input checked="" type="checkbox"/> 0.2%
TICOPAYA	1	490	<input checked="" type="checkbox"/> 0.1%
TICOPAYA GRANDE	3	1470	<input checked="" type="checkbox"/> 0.2%
TIHUANACU	1	253	<input checked="" type="checkbox"/> 0.0%

TINGUIPAYA	4	1288	<input checked="" type="checkbox"/> 0.2%
TINQUIPAYA	2	456	<input checked="" type="checkbox"/> 0.1%
TIPUANI	1	202	<input checked="" type="checkbox"/> 0.0%
TIQUI	1	415	<input checked="" type="checkbox"/> 0.1%
TIQUIN	1	415	<input checked="" type="checkbox"/> 0.1%
TIQUINA	3	494	<input checked="" type="checkbox"/> 0.1%
TIQUIPAYA	27	7018	<input checked="" type="checkbox"/> 1.1%
TIWANACU	2	484	<input checked="" type="checkbox"/> 0.1%
TOMAS FRIAS	4	647	<input checked="" type="checkbox"/> 0.1%
TOMÁ•S FRÁ•AS	1	340	<input checked="" type="checkbox"/> 0.1%
TOROPALCA	5	1090	<input checked="" type="checkbox"/> 0.2%
TORRE DE LINARES	3	1857	<input checked="" type="checkbox"/> 0.3%
TORRE DE LINAREZ	1	619	<input checked="" type="checkbox"/> 0.1%
TORRE LINEARES	1	619	<input checked="" type="checkbox"/> 0.1%
TRINIDAD	27	6287	<input checked="" type="checkbox"/> 1.0%
TRINIDAD PAMPA	1	306	<input checked="" type="checkbox"/> 0.0%
TRNIDAD	1	144	<input checked="" type="checkbox"/> 0.0%
TUMUPASA	1	280	<input checked="" type="checkbox"/> 0.0%
TUPISA	1	82	<input checked="" type="checkbox"/> 0.0%
TUPIZA	14	4073	<input checked="" type="checkbox"/> 0.6%
UCUMASI	4	668	<input checked="" type="checkbox"/> 0.1%
UMAMARKA	1	874	<input checked="" type="checkbox"/> 0.1%
UNCIA	7	1562	<input checked="" type="checkbox"/> 0.2%
UNCIA PAMPA	1	213	<input checked="" type="checkbox"/> 0.0%
URUBICHA	4	1532	<input checked="" type="checkbox"/> 0.2%
UYUNI	5	1237	<input checked="" type="checkbox"/> 0.2%
VACAS	3	1360	<input checked="" type="checkbox"/> 0.2%
VALLE HERMOSO	1	371	<input checked="" type="checkbox"/> 0.1%
VALLE HERMOSO ALTO	1	212	<input checked="" type="checkbox"/> 0.0%
VALLEGRANDE	2	682	<input checked="" type="checkbox"/> 0.1%
VILACAYMA	2	408	<input checked="" type="checkbox"/> 0.1%
VILLA ABECIA	3	489	<input checked="" type="checkbox"/> 0.1%
VILLA ADELA	1	801	<input checked="" type="checkbox"/> 0.1%

VILLA ALEGRE	1	355	<input checked="" type="checkbox"/> 0.1%
VILLA ANTA	1	146	<input checked="" type="checkbox"/> 0.0%
VILLA COOPERATIVA	1	338	<input checked="" type="checkbox"/> 0.1%
VILLA DE SACACA	1	172	<input checked="" type="checkbox"/> 0.0%
VILLA HERMOSA	5	2350	<input checked="" type="checkbox"/> 0.4%
VILLA LOMA NOR LIPEZ	1	218	<input checked="" type="checkbox"/> 0.0%
VILLA LOMA NORTE LIPEZ	1	218	<input checked="" type="checkbox"/> 0.0%
VILLA MONTES	3	493	<input checked="" type="checkbox"/> 0.1%
VILLA OBRAJES	1	213	<input checked="" type="checkbox"/> 0.0%
VILLA PAGADOR	5	2450	<input checked="" type="checkbox"/> 0.4%
VILLA SERRANO	1	371	<input checked="" type="checkbox"/> 0.1%
VILLA TUNARI	26	7563	<input checked="" type="checkbox"/> 1.2%
VILLAMONTES	5	821	<input checked="" type="checkbox"/> 0.1%
VILLAZON	13	3006	<input checked="" type="checkbox"/> 0.5%
VILLO MONTES	1	281	<input checked="" type="checkbox"/> 0.0%
VINTO	4	889	<input checked="" type="checkbox"/> 0.1%
VIRGEN DE LUJAN	3	606	<input checked="" type="checkbox"/> 0.1%
WAIRAKASA COCHABAMBA	1	490	<input checked="" type="checkbox"/> 0.1%
WARNES	3	1336	<input checked="" type="checkbox"/> 0.2%
WAYRACASA	1	490	<input checked="" type="checkbox"/> 0.1%
WILAPAMPA	6	1212	<input checked="" type="checkbox"/> 0.2%
WUAYLLACOCHA	1	213	<input checked="" type="checkbox"/> 0.0%
YACUIBA	25	6836	<input checked="" type="checkbox"/> 1.1%
YAPACANI	4	1438	<input checked="" type="checkbox"/> 0.2%
YAPACANĀ•	1	340	<input checked="" type="checkbox"/> 0.1%
YOTALA	5	971	<input checked="" type="checkbox"/> 0.2%
YUCUMO	1	338	<input checked="" type="checkbox"/> 0.1%
YUNCHARA	4	876	<input checked="" type="checkbox"/> 0.1%
YUNGAS	1	244	<input checked="" type="checkbox"/> 0.0%
ZAPAQUI	2	292	<input checked="" type="checkbox"/> 0.0%
ZONA BRASIL DE RIO SECO	1	68	<input checked="" type="checkbox"/> 0.0%
ZONA NORTE	2	414	<input checked="" type="checkbox"/> 0.1%
ZONA ROSEDAD	1	230	<input checked="" type="checkbox"/> 0.0%

ZONA SACABA	1	73	<input type="checkbox"/> 0.0%
ZUDAÁ'ES	2	1382	<input type="checkbox"/> 0.2%
ZUDAÁ'EZ	2	972	<input type="checkbox"/> 0.2%

Precaución: estas estadísticas reflejan el número de casos encontrados en el archivo de datos. No deben ser interpretadas como un resumen estadístico del universo de interés.

INSTRUCCIONES DEL ENTREVISTADOR O QUIEN CAPTURA LOS DATOS

Si la respuesta es "En otro lugar del país", escribe el código 2, el código de departamento, el nombre de la provincia y del municipio o ciudad y continúa con la pregunta 2.