

El trabajo que realiza / realizaba (...) esta ubicado: - Municipio
(s4_40_22)

Archivo: EPF1516_Personas





















Información general

Tipo: Discreta Casos válidos: 313 (90222)
Formato: character
Ancho: 28

DEFINICIÓN

La variable presenta la codificación según Clasificador de Ubicación Geográfica a Nivel Comunidad, asignado a la descripción de Municipio mencionado por el Informante, donde se ubica el trabajo que realiza/realizaba.

























CATEGORÍAS

Valor	Categoría	Casos	Weighted
ACHACACHI	6	1333	 1.5%
ACHOCALLA	2	539	 0.6%
ALONZO DE IBAÑEZ	1	96	 0.1%
ARAPATA	1	3423	 3.8%
ASCENCION DE GUARAYOS	1	370	 0.4%
ASUNTA	1	163	 0.2%
ATOCHA	2	795	 0.9%
AYATA	1	270	 0.3%
AYO AYO	3	691	 0.8%
AYOPAYA	2	358	 0.4%
BATALLA	1	219	 0.2%
BATALLAS	5	1010	 1.1%
BECEN DE ANDAMARCA	1	772	 0.9%
BETANZOS	7	1368	 1.5%
CALAMARCA	1	191	 0.2%
CALLAPAMPA	1	153	 0.2%
CAQUIAVIRI	3	638	 0.7%
CARABUCO	2	406	 0.5%
CARACOLLO	4	712	 0.8%
CARANAVI	4	729	 0.8%

CARMEN RIVERO TORREZ	1	393	<input checked="" type="checkbox"/> 0.4%
CATACORA	1	268	<input checked="" type="checkbox"/> 0.3%
CERCADO	4	1082	<input checked="" type="checkbox"/> 1.2%
CHACARILLA	1	38	<input checked="" type="checkbox"/> 0.0%
CHALLAPATA	2	217	<input checked="" type="checkbox"/> 0.2%
CHAQUI	4	253	<input checked="" type="checkbox"/> 0.3%
CHAYANTA	3	398	<input checked="" type="checkbox"/> 0.4%
CHORO	1	143	<input checked="" type="checkbox"/> 0.2%
CHULUMANI	1	166	<input checked="" type="checkbox"/> 0.2%
CHUMA	1	234	<input checked="" type="checkbox"/> 0.3%
CKOCHAS	2	114	<input checked="" type="checkbox"/> 0.1%
COCHABAMBA	8	2491	<input checked="" type="checkbox"/> 2.8%
COCHAS	1	37	<input checked="" type="checkbox"/> 0.0%
CORIPATA	1	3423	<input checked="" type="checkbox"/> 3.8%
CORO CORO	1	248	<input checked="" type="checkbox"/> 0.3%
COROCORO	1	321	<input checked="" type="checkbox"/> 0.4%
COROMA	1	479	<input checked="" type="checkbox"/> 0.5%
CORQUE	1	87	<input checked="" type="checkbox"/> 0.1%
COTAGAITA	1	667	<input checked="" type="checkbox"/> 0.7%
CUARTA SECCION CALAMARCA	1	249	<input checked="" type="checkbox"/> 0.3%
CUARTA SECCION EL ALTO	1	446	<input checked="" type="checkbox"/> 0.5%
CUARTA SECCION PUERTO PEREZ	1	270	<input checked="" type="checkbox"/> 0.3%
CULPINA	1	68	<input checked="" type="checkbox"/> 0.1%
DESAGUADERO	2	475	<input checked="" type="checkbox"/> 0.5%
EL ALTO	22	10052	<input checked="" type="checkbox"/> 11.1%
ENTRE RIOS	1	238	<input checked="" type="checkbox"/> 0.3%
ESCOMA	3	540	<input checked="" type="checkbox"/> 0.6%
ETERASAMA	1	974	<input checked="" type="checkbox"/> 1.1%
EUCALIPTUS	1	292	<input checked="" type="checkbox"/> 0.3%
FILADELFIA	1	39	<input checked="" type="checkbox"/> 0.0%
GUANAY	1	263	<input checked="" type="checkbox"/> 0.3%
GUAQUI	2	452	<input checked="" type="checkbox"/> 0.5%
GUTIERREZ	1	172	<input checked="" type="checkbox"/> 0.2%

HUANUNI	2	549	<input type="checkbox"/> 0.6%
HUAQUI	1	291	<input type="checkbox"/> 0.3%
HUARINA	1	145	<input type="checkbox"/> 0.2%
HUATAJATA	1	224	<input type="checkbox"/> 0.2%
HUAYLLAMARCA	3	338	<input type="checkbox"/> 0.4%
INQUISIVI	1	178	<input type="checkbox"/> 0.2%
JESUS DE MACHACA	1	147	<input type="checkbox"/> 0.2%
JOSE WALDO BALLIVIAN	1	289	<input type="checkbox"/> 0.3%
JUAN JOSE PEREZ CHARAZANI	2	312	<input type="checkbox"/> 0.3%
LA GUARDIA	1	720	<input type="checkbox"/> 0.8%
LA PAZ	13	3284	<input type="checkbox"/> 3.6%
LAJA	10	2276	<input type="checkbox"/> 2.5%
LAPAZ	1	190	<input type="checkbox"/> 0.2%
LLALLAGUA	1	544	<input type="checkbox"/> 0.6%
LLICA	2	896	<input type="checkbox"/> 1.0%
MAIRANA	1	397	<input type="checkbox"/> 0.4%
MANQUIRI	1	57	<input type="checkbox"/> 0.1%
MECAPACA	1	159	<input type="checkbox"/> 0.2%
MOROCHATA	1	176	<input type="checkbox"/> 0.2%
NUUESTRA SEÑORA DE LA PAZ	1	299	<input type="checkbox"/> 0.3%
ORURO	4	2704	<input type="checkbox"/> 3.0%
PACAJES	1	159	<input type="checkbox"/> 0.2%
PALCA	1	229	<input type="checkbox"/> 0.3%
PARIA	1	114	<input type="checkbox"/> 0.1%
PATACAMAYA	1	226	<input type="checkbox"/> 0.3%
PATAMANTA	1	1670	<input type="checkbox"/> 1.9%
PAZ	2	325	<input type="checkbox"/> 0.4%
PELECHUCO	1	224	<input type="checkbox"/> 0.2%
PORCO	3	190	<input type="checkbox"/> 0.2%
POTOSI	14	1911	<input type="checkbox"/> 2.1%
PRIMERA SECCION	1	71	<input type="checkbox"/> 0.1%
PUCARANI	5	853	<input type="checkbox"/> 0.9%
PUERTO ACOSTA	1	145	<input type="checkbox"/> 0.2%

PUERTO PEREZ	1	163	 0.2%
PUERTO RICO	1	70	 0.1%
PUNA	4	1534	 1.7%
QUIABAYA	1	164	 0.2%
QUILLACOLLO	4	916	 1.0%
QUINTA SECCION	1	270	 0.3%
QUIRUSILLA	1	377	 0.4%
QUIRUSILLAS	1	377	 0.4%
RARZAMA	1	142	 0.2%
RAVELO	4	414	 0.5%
RIBERALTA	1	623	 0.7%
SABAYA	1	78	 0.1%
SACABA	1	105	 0.1%
SACACA	1	36	 0.0%
SALINAS	1	133	 0.1%
SAMAIPATA	1	262	 0.3%
SAN IGNACIO DE MOXOS	1	47	 0.1%
SAN JULIAN	2	2156	 2.4%
SAN LORENZO	1	62	 0.1%
SAN PEDRO	1	302	 0.3%
SAN RAMON	1	664	 0.7%
SANTA CRUZ	2	764	 0.8%
SANTA CRUZ DE LA SIERRA	6	1803	 2.0%
SANTA ROSA	1	303	 0.3%
SANTIAGO DE ANDAMARCA	1	81	 0.1%
SANTIAGO DE CALLAPA	1	240	 0.3%
SANTIAGO DE HUARI	1	403	 0.4%
SENA	1	113	 0.1%
SICA SICA	1	216	 0.2%
SORACACHI	7	457	 0.5%
SORACAHU	1	96	 0.1%
SORATA	2	392	 0.4%
SUB ALCALDIA MANQUIRI	1	63	 0.1%

SUCRE	2	1474	 1.6%
TACOBAMBA	7	339	 0.4%
TARACO	1	375	 0.4%
TARATA	1	142	 0.2%
TIHUANACU	2	248	 0.3%
TIMUSI	1	275	 0.3%
TINGUIPAYA	1	26	 0.0%
TINQUIPAYA	2	98	 0.1%
TIQUIPAYA	1	177	 0.2%
TITO YUPANQUI	1	159	 0.2%
TIWANACU	1	166	 0.2%
TOLEDO	3	405	 0.4%
TOMABE	1	83	 0.1%
TOMAVE	2	433	 0.5%
TOTORA	1	329	 0.4%
TUPIZA	3	1466	 1.6%
URIONDO	1	61	 0.1%
UYUNI	3	187	 0.2%
VIACHA	6	1481	 1.6%
VILLA TUNARI	3	2716	 3.0%
WARNES	1	920	 1.0%
WATAJATA	1	225	 0.2%
YACO	1	4219	 4.7%
YOCALLA	5	275	 0.3%

Precaución: estas estadísticas reflejan el número de casos encontrados en el archivo de datos. No deben ser interpretadas como un resumen estadístico del universo de interés.