

El trabajo que realiza / realizaba (...) esta ubicado: - Ciudad, centro poblado (s8\_02e)

Archivo: EPF1516\_Personas





















## Información general

Tipo: Discreta      Casos válidos: 387 (118769)  
Formato: character  
Ancho: 32

### DEFINICIÓN

La variable presenta la codificación según Clasificador de Ubicación Geográfica a Nivel Comunidad, asignado a la descripción de Ciudad, Centro Poblado, Localidad o Comunidad mencionado por el Informante, donde se ubica el trabajo que realiza/realizaba.

### CATEGORÍAS

Valor	Categoría	Casos	Weighted
25 DE JULIO	1	22	 0.0%
ABAPO	1	374	 0.3%
ACERO NORTE	1	229	 0.2%
ACHACACHI	2	520	 0.4%
ACHOCALLA	4	828	 0.7%
AGUA DULCE	1	63	 0.1%
ALCANTARI	1	86	 0.1%
ALTO MIRADOR	1	302	 0.3%
ASCENCION DE GUARAYO	1	61	 0.1%
AYO AYO	2	604	 0.5%
BELLA FLOR	1	30	 0.0%
BELLA VISTA	2	172	 0.1%
BERMEJO	1	141	 0.1%
BETANZOS	3	244	 0.2%
CALCHANI	1	178	 0.1%
CALLEPAMPA	1	107	 0.1%
CAMARGO	1	46	 0.0%
CAMIRI	1	177	 0.1%
CANDELARIA	1	47	 0.0%
CANTON RAVELO	6	402	 0.3%



CAPIRI	3	786	<input checked="" type="checkbox"/> 0.7%
CAQUIAVIRI	1	184	<input checked="" type="checkbox"/> 0.2%
CARANAVI	2	1464	<input checked="" type="checkbox"/> 1.2%
CARAPARI	1	41	<input checked="" type="checkbox"/> 0.0%
CASARABE	1	34	<input checked="" type="checkbox"/> 0.0%
CAYARA	1	51	<input checked="" type="checkbox"/> 0.0%
CENTRO POBLADO	1	48	<input checked="" type="checkbox"/> 0.0%
CHALLAPATA	4	2161	<input checked="" type="checkbox"/> 1.8%
CHALLUMA	1	219	<input checked="" type="checkbox"/> 0.2%
CHAMINA	1	185	<input checked="" type="checkbox"/> 0.2%
CHAYANTA	1	327	<input checked="" type="checkbox"/> 0.3%
CHECA	1	298	<input checked="" type="checkbox"/> 0.3%
CHILLCANI	2	96	<input checked="" type="checkbox"/> 0.1%
CHIMORE	2	464	<input checked="" type="checkbox"/> 0.4%
CHINIMAYO	1	679	<input checked="" type="checkbox"/> 0.6%
CHIPAMAYA	1	216	<input checked="" type="checkbox"/> 0.2%
CHISPIPATA	1	182	<input checked="" type="checkbox"/> 0.2%
CHIVE	1	12	<input checked="" type="checkbox"/> 0.0%
CHORRITO ALTO	1	171	<input checked="" type="checkbox"/> 0.1%
CHURQUIUTA	1	88	<input checked="" type="checkbox"/> 0.1%
CHUTAGUA	1	38	<input checked="" type="checkbox"/> 0.0%
CIUDAD DE LA PAZ	1	619	<input checked="" type="checkbox"/> 0.5%
COANI	1	320	<input checked="" type="checkbox"/> 0.3%
COBIJA	4	452	<input checked="" type="checkbox"/> 0.4%
COCHABAMBA	21	12256	<input checked="" type="checkbox"/> 10.3%
COLLAGUA	4	936	<input checked="" type="checkbox"/> 0.8%
COLLANA TOLAR	2	374	<input checked="" type="checkbox"/> 0.3%
COLQUENCHA	1	338	<input checked="" type="checkbox"/> 0.3%
COMANCHE	1	142	<input checked="" type="checkbox"/> 0.1%
COMARAPA	1	216	<input checked="" type="checkbox"/> 0.2%
COMUNIDAD	1	256	<input checked="" type="checkbox"/> 0.2%
COMUNIDAD ABAROA	1	70	<input checked="" type="checkbox"/> 0.1%
COMUNIDAD CUMALI	1	897	<input checked="" type="checkbox"/> 0.8%

CONTORNO BAJO	1	294	<input checked="" type="checkbox"/> 0.2%
COPACABANA	2	532	<input checked="" type="checkbox"/> 0.4%
COPUSQUIA	1	221	<input checked="" type="checkbox"/> 0.2%
CORIPATA	4	10574	<input checked="" type="checkbox"/> 8.9%
COROICO	1	319	<input checked="" type="checkbox"/> 0.3%
COROMA	2	48	<input checked="" type="checkbox"/> 0.0%
CORSO	2	164	<input checked="" type="checkbox"/> 0.1%
CULQUIRI	1	243	<input checked="" type="checkbox"/> 0.2%
CURAWARA	1	321	<input checked="" type="checkbox"/> 0.3%
CURISAL	1	70	<input checked="" type="checkbox"/> 0.1%
CURVA PUCARA	1	124	<input checked="" type="checkbox"/> 0.1%
EL ALTO	7	11318	<input checked="" type="checkbox"/> 9.5%
EL PACHECO	2	402	<input checked="" type="checkbox"/> 0.3%
EL PUENTE	2	964	<input checked="" type="checkbox"/> 0.8%
ENTRE RIOS	4	893	<input checked="" type="checkbox"/> 0.8%
ETERAZAMA	1	178	<input checked="" type="checkbox"/> 0.1%
GUANAY	1	254	<input checked="" type="checkbox"/> 0.2%
GUARAYOS	1	376	<input checked="" type="checkbox"/> 0.3%
HUANUNI	1	111	<input checked="" type="checkbox"/> 0.1%
HUAYÃfâ€™A PASTO GRANDE	1	75	<input checked="" type="checkbox"/> 0.1%
HUMANATA	3	753	<input checked="" type="checkbox"/> 0.6%
ILATA	2	486	<input checked="" type="checkbox"/> 0.4%
INDEPENDENCIA	2	634	<input checked="" type="checkbox"/> 0.5%
IRU PAMPA CHICA	1	65	<input checked="" type="checkbox"/> 0.1%
ISCAYACHI	2	102	<input checked="" type="checkbox"/> 0.1%
ISINUTA	1	357	<input checked="" type="checkbox"/> 0.3%
IVIRGARZAMA	1	257	<input checked="" type="checkbox"/> 0.2%
JESUS DE MACHACA	2	572	<input checked="" type="checkbox"/> 0.5%
JUTILAYA	1	303	<input checked="" type="checkbox"/> 0.3%
LA PAZ	16	2211	<input checked="" type="checkbox"/> 1.9%
LACAYA	5	1490	<input checked="" type="checkbox"/> 1.3%
LLALLAGUA	2	632	<input checked="" type="checkbox"/> 0.5%
LLANQUERA	1	87	<input checked="" type="checkbox"/> 0.1%

LOPE MENDOZA	3	681	<input checked="" type="checkbox"/>	0.6%
LORETO	2	94	<input checked="" type="checkbox"/>	0.1%
MAGDALENA	1	40	<input checked="" type="checkbox"/>	0.0%
MAGDALENA HUACARAJE GUAYARAMERIN	1	68	<input checked="" type="checkbox"/>	0.1%
MIZQUE	1	566	<input checked="" type="checkbox"/>	0.5%
MONTERO	1	359	<input checked="" type="checkbox"/>	0.3%
MOROCHATA	2	462	<input checked="" type="checkbox"/>	0.4%
NUESTRA SEÑORA DE LA PAZ	1	26	<input checked="" type="checkbox"/>	0.0%
NUEVA CREACION DE COTOCA	1	48	<input checked="" type="checkbox"/>	0.0%
NUEVO ISRAEL	1	71	<input checked="" type="checkbox"/>	0.1%
ORURO	5	3574	<input checked="" type="checkbox"/>	3.0%
PAILON	1	358	<input checked="" type="checkbox"/>	0.3%
PALCA	2	360	<input checked="" type="checkbox"/>	0.3%
PALOS BLANCOS	1	200	<input checked="" type="checkbox"/>	0.2%
PANTANI	1	1641	<input checked="" type="checkbox"/>	1.4%
PARANTACA	1	59	<input checked="" type="checkbox"/>	0.0%
PATIRUYO	1	135	<input checked="" type="checkbox"/>	0.1%
PEÑAS	1	180	<input checked="" type="checkbox"/>	0.2%
PITACOLLA	1	78	<input checked="" type="checkbox"/>	0.1%
POCAWASI	1	327	<input checked="" type="checkbox"/>	0.3%
POOPO	1	160	<input checked="" type="checkbox"/>	0.1%
PORCO	2	128	<input checked="" type="checkbox"/>	0.1%
PORVENIR	1	26	<input checked="" type="checkbox"/>	0.0%
POTOSI	3	827	<input checked="" type="checkbox"/>	0.7%
PRIMERA	1	327	<input checked="" type="checkbox"/>	0.3%
PUCARANI	1	320	<input checked="" type="checkbox"/>	0.3%
PUENTE SAN PABLO	1	30	<input checked="" type="checkbox"/>	0.0%
PUERTO ACOSTA	1	298	<input checked="" type="checkbox"/>	0.3%
PUERTO RICO	1	27	<input checked="" type="checkbox"/>	0.0%
PUERTO SUAREZ	1	176	<input checked="" type="checkbox"/>	0.1%
QUELLANI	2	306	<input checked="" type="checkbox"/>	0.3%
QUNAGUAY	4	936	<input checked="" type="checkbox"/>	0.8%
RAVELO	2	92	<input checked="" type="checkbox"/>	0.1%

RIBERALTA	4	439	 0.4%
RIO FUNDICION	1	316	 0.3%
RIVERALTA	3	339	 0.3%
RURENABAQUE	1	121	 0.1%
RURRENABAQUE	1	233	 0.2%
SABAYA	1	78	 0.1%
SACABA	2	408	 0.3%
SAIPINA	2	1223	 1.0%
SAN BORJA	2	1066	 0.9%
SAN BORJA, SAN IGNACIO DE MOXOS	1	35	 0.0%
SAN CARLOS	1	290	 0.2%
SAN GERMAN	1	603	 0.5%
SAN IGNACIO DE MOXOS	4	223	 0.2%
SAN JOSE	2	370	 0.3%
SAN JUAN DE ROSARIO	1	64	 0.1%
SAN LORENZO	1	358	 0.3%
SAN RAFAEL	1	658	 0.6%
SAN RAMON	1	27	 0.0%
SANTA ANA	3	441	 0.4%
SANTA CRUZ	15	2789	 2.3%
SANTA CRUZ DE LA SIERRA	10	1338	 1.1%
SANTA CRUZ2	1	188	 0.2%
SANTA ROSA	8	1510	 1.3%
SANTA ROSA EL ISIBORO	1	47	 0.0%
SANTIAGO DE HUATA	2	396	 0.3%
SANTIAGO DE MACHACA	1	237	 0.2%
SANTOS MERCADO	1	217	 0.2%
SAPECHO	1	304	 0.3%
SATELITE NORTE	1	346	 0.3%
SINDICATO MONTE CARLOS	1	147	 0.1%
SUCRE	5	1900	 1.6%
SUNTURA	1	62	 0.1%
TARABUCO	3	210	 0.2%

TARATA	2	500	<input checked="" type="checkbox"/> 0.4%
TARIJA	9	2594	<input checked="" type="checkbox"/> 2.2%
TIAHUANACU	1	218	<input checked="" type="checkbox"/> 0.2%
TIHUANACU	4	628	<input checked="" type="checkbox"/> 0.5%
TINKIPAYA	4	160	<input checked="" type="checkbox"/> 0.1%
TIQUIPAYA	1	196	<input checked="" type="checkbox"/> 0.2%
TOLEDO	1	160	<input checked="" type="checkbox"/> 0.1%
TOLIDANI	1	321	<input checked="" type="checkbox"/> 0.3%
TOTORA	2	374	<input checked="" type="checkbox"/> 0.3%
TRINIDAD	3	1018	<input checked="" type="checkbox"/> 0.9%
TRINIDAD DEL PAMPA	2	6846	<input checked="" type="checkbox"/> 5.8%
UMALA	2	604	<input checked="" type="checkbox"/> 0.5%
UNUPATA	1	255	<input checked="" type="checkbox"/> 0.2%
URMIRI	3	156	<input checked="" type="checkbox"/> 0.1%
UYUNI	4	496	<input checked="" type="checkbox"/> 0.4%
VALLE DE LA CONCEPCION	1	75	<input checked="" type="checkbox"/> 0.1%
VERDUN	1	70	<input checked="" type="checkbox"/> 0.1%
VIAS RURALES	1	12	<input checked="" type="checkbox"/> 0.0%
VILLA MONTES	1	107	<input checked="" type="checkbox"/> 0.1%
VILLA SERRANO	2	190	<input checked="" type="checkbox"/> 0.2%
VILLA TUNARI	5	2489	<input checked="" type="checkbox"/> 2.1%
VILLA TUNARI 14 DE SEPTIEMBRE	1	199	<input checked="" type="checkbox"/> 0.2%
VILLAMONTES	2	161	<input checked="" type="checkbox"/> 0.1%
VINTO	1	1641	<input checked="" type="checkbox"/> 1.4%
VITICHI	1	33	<input checked="" type="checkbox"/> 0.0%
WARISATA	1	327	<input checked="" type="checkbox"/> 0.3%
WARNES	3	899	<input checked="" type="checkbox"/> 0.8%
WILA COLLO	1	338	<input checked="" type="checkbox"/> 0.3%
YACO	1	170	<input checked="" type="checkbox"/> 0.1%
YACUIBA	4	900	<input checked="" type="checkbox"/> 0.8%
YAPACANI	1	210	<input checked="" type="checkbox"/> 0.2%
YAYANE	2	790	<input checked="" type="checkbox"/> 0.7%
YOTALA	1	291	<input checked="" type="checkbox"/> 0.2%

YOTAU	1	362	 0.3%
YUNCHARA	1	74	 0.1%
ZUDAÑEZ	3	219	 0.2%
ÑOQUI	1	40	 0.0%

Precaución: estas estadísticas reflejan el número de casos encontrados en el archivo de datos. No deben ser interpretadas como un resumen estadístico del universo de interés.