

El trabajo que realiza / realizaba (...) esta ubicado: - Ciudad (s4_40_31)
Archivo: EPF1516_Personas






















Información general


































Tipo: Discreta Casos válidos: 313 (89202)
Formato: character
Ancho: 29


































DEFINICIÓN


































La variable presenta la codificación según Clasificador de Ubicación Geográfica a Nivel Comunidad, asignado a la descripción de Ciudad, Centro Poblado, Localidad o Comunidad mencionado por el Informante, donde se ubica el trabajo que realiza/realizaba.

CATEGORÍAS

Valor	Categoría	Casos	Weighted
ACHACACHI	1	237	 0.3%
ACHICA ARRIBA	1	292	 0.3%
ACHOCO	1	395	 0.4%
ACNO COLLO	1	187	 0.2%
AGUA DULCE	2	127	 0.1%
AMACHUMA	1	247	 0.3%
AMARETE	1	125	 0.1%
ANDAMARCA	1	81	 0.1%
ANTARA	1	49	 0.1%
AROMA	1	4219	 4.7%
ASUNTA	1	163	 0.2%
ATOCHA	1	479	 0.5%
AYATA PUEBLO	1	270	 0.3%
AYO AYO	2	372	 0.4%
BATALLAS	2	400	 0.4%
BETANZOS	1	91	 0.1%
BOLIVAR	1	71	 0.1%
CABI	1	219	 0.2%
CAIROMA	1	270	 0.3%
CAJUATA	1	178	 0.2%
CALA CAL	1	221	 0.2%


































CALA CALA	1	59	 0.1%
CALAMARCA	1	191	 0.2%
CALCHANI	1	178	 0.2%
CALLAPAMPA	1	153	 0.2%
CANTON CORPAPUTO Q'ILAWARANCA	1	210	 0.2%
CANTON RAVELO	1	67	 0.1%
CAPAIQUI	1	234	 0.3%
CARABUCO	2	406	 0.5%
CARACOLLITO	1	114	 0.1%
CARACOLLO	1	109	 0.1%
CARANAVI	2	359	 0.4%
CARHUIZA	1	164	 0.2%
CATAVI	1	137	 0.2%
CAYARA	1	51	 0.1%
CAÑAFÉ A HUMA	1	274	 0.3%
CAÑAFÉ AHUMA	1	274	 0.3%
CHACHACOMANI	1	221	 0.2%
CHALLA VILLQUE	1	479	 0.5%
CHALLAPAMPITA	1	55	 0.1%
CHALLAPATA	3	399	 0.4%
CHALLUYO	1	159	 0.2%
CHAQUI	3	178	 0.2%
CHAQUI CHAQUI	1	49	 0.1%
CHARAÑAFÉ A	2	408	 0.5%
CHAYAMANI	1	3423	 3.8%
CHAYANTA	1	46	 0.1%
CHILLCA	1	64	 0.1%
CHIMPAPATA	1	45	 0.1%
CHIPAMAYA	1	229	 0.3%
CHIUTARA	1	75	 0.1%
CHIVE	1	12	 0.0%
CHORO	1	143	 0.2%
CHUCHULAYA	1	168	 0.2%

CHULCHUCANI	2	101	 0.1%
CHULUMANI	1	166	 0.2%
CHUQUIÁfã€~API	1	225	 0.3%
CHURCUITA	1	88	 0.1%
CHUTARA	1	57	 0.1%
CIUDAD DE EL ALTO	1	226	 0.3%
CIUDAD EL ALTO	1	262	 0.3%
CKOCHAS	1	69	 0.1%
COCHABAMBA	12	3340	 3.7%
COHANA	1	137	 0.2%
COLAVI	2	138	 0.2%
COLONIA PORVENIR	1	227	 0.3%
COMUNIDAD ABAROA	1	70	 0.1%
COMUNIDAD CRUZ PAMPA	2	50	 0.1%
COMUNIDAD CUMANA	1	163	 0.2%
COMUNIDAD CURUCHI	1	1259	 1.4%
COMUNIDAD EMPRESIAfã€~A	1	39	 0.0%
COMUNIDAD KALLA BAJA	1	147	 0.2%
COMUNIDAD LA KAZA	1	133	 0.1%
COMUNIDAD LA TUNA	1	397	 0.4%
COMUNIDAD LAS PALMAS	1	664	 0.7%
COMUNIDAD PUJRATA	1	240	 0.3%
COMUNIDAD SAN JULIAN	1	897	 1.0%
COMUNIDAD SAN LUCAS	1	370	 0.4%
COMUNIDAD SAN MIGUEL	1	623	 0.7%
COMUNIDAD SANTA ANA	1	393	 0.4%
CONTORNO	1	219	 0.2%
COROMA	1	45	 0.1%
CORPA	1	166	 0.2%
CORQUE	1	87	 0.1%
COTAGAITILA	1	667	 0.7%
CURVA CUPARA	1	124	 0.1%
DESAGUADERO	2	475	 0.5%

EL ALTO	21	10010	 11.2%
EL VALLE	1	61	 0.1%
ENTRE RIOS	1	238	 0.3%
ESMERALDA	1	37	 0.0%
GUANAY	1	263	 0.3%
GUAQUI	1	286	 0.3%
HUALLAQUIRI	1	232	 0.3%
HUANQHURI	1	47	 0.1%
HUANUNI	1	234	 0.3%
HUAQUI	1	291	 0.3%
HUARANCA	1	159	 0.2%
HUARINA	1	145	 0.2%
HUATAJATA	1	224	 0.3%
HUAYLLAMARCA	2	118	 0.1%
HUILANFAYA	1	33	 0.0%
HUMATUMA	1	319	 0.4%
INCHASI	1	811	 0.9%
INDEPENDENCIA	1	180	 0.2%
IRPACHICO	1	245	 0.3%
IRU PAMPA CHICA	1	65	 0.1%
ISLA SURQUE ROSANI	1	270	 0.3%
JOTOHOCO	1	187	 0.2%
KALACHACA	1	36	 0.0%
KARA KARA	1	180	 0.2%
KARHUISA	1	225	 0.3%
KIVI KIVI	1	1079	 1.2%
KOLLPA KASA	1	49	 0.1%
KOPA CALAYA	1	163	 0.2%
LA PAZ	15	3980	 4.5%
LA PAZ ZONA SUR	1	216	 0.2%
LAJA	1	155	 0.2%
LAYURI	1	216	 0.2%
LECHEHUIRA	1	24	 0.0%

LLALLAGUA	1	544	 0.6%
LLICA	2	896	 1.0%
LLOCOLLOCO	1	124	 0.1%
MACHAMARQUITA	1	55	 0.1%
MANQUIRI	2	108	 0.1%
MASAYA	1	203	 0.2%
MIJMA	1	33	 0.0%
MIYIPAYA	1	224	 0.3%
MOROCHATA	1	176	 0.2%
MUSUMA	1	42	 0.0%
NUESTRA SEÑORA DE LA PAZ	3	604	 0.7%
OLUCHI	2	352	 0.4%
ORINOCA	1	772	 0.9%
ORURO	3	1672	 1.9%
PACARISA	1	71	 0.1%
PACAURE	1	137	 0.2%
PALCOMA	1	289	 0.3%
PALLINA LAJA	1	262	 0.3%
PANCA MARKA	1	166	 0.2%
PARANTAKA	1	35	 0.0%
PARIA	1	96	 0.1%
PATACAMAYA	1	226	 0.3%
PATAMANTA	1	1670	 1.9%
PAZÑA	1	204	 0.2%
PELECHUCO	1	224	 0.3%
PITACOLLA	1	78	 0.1%
POMACULTO	1	205	 0.2%
POTOSI	2	1268	 1.4%
PUCARANI	2	350	 0.4%
PUERTO ACOSTA	1	145	 0.2%
PUERTO PATIÑO	2	1742	 2.0%
QUELLCATA	1	292	 0.3%
QUILLACOLLO	4	916	 1.0%

QUINAMAYA	1	248	 0.3%
QUINSA CHETA	1	375	 0.4%
RARZAMA	1	142	 0.2%
RAVELO	2	167	 0.2%
RIO MULATO	1	83	 0.1%
ROSARIO	1	47	 0.1%
SACACA	1	96	 0.1%
SAMPACHI	1	210	 0.2%
SAN ANTONIO	2	128	 0.1%
SAN IGNACIO DE MOXOS	1	47	 0.1%
SAN JUAN DEL ROSARIO	1	262	 0.3%
SAN LORENCITO JARCAS	1	62	 0.1%
SAN LUIS	2	754	 0.8%
SAN MARTIN	1	68	 0.1%
SANTA ANA	1	302	 0.3%
SANTA CRUZ	2	1030	 1.2%
SANTA CRUZ DE LA SIERRA	7	2457	 2.8%
SANTA LUCIA	1	63	 0.1%
SANTA ROSA	1	248	 0.3%
SEKERI	1	229	 0.3%
SENA	1	113	 0.1%
SIJLLANI	1	55	 0.1%
SOMBRERITO	1	720	 0.8%
SORACACHI	4	283	 0.3%
SUCRE	2	1474	 1.7%
SULLCATACA ALTA	1	369	 0.4%
TACAMARA	1	236	 0.3%
TACOBAMBA	1	69	 0.1%
TARACO	1	375	 0.4%
TARAPAYA	1	55	 0.1%
TARATA	1	142	 0.2%
TARIJA	1	338	 0.4%
TATARENDA VIEJO	1	172	 0.2%

TAYPI PLAYA	1	143	 0.2%
TEKOYA	1	33	 0.0%
THAMARO	1	63	 0.1%
THOLA PAMPA	1	38	 0.0%
TIMUSI	1	275	 0.3%
TINGUIPAYA	1	26	 0.0%
TIQUIPAYA	1	177	 0.2%
TITO YUPANQUI	1	159	 0.2%
TOLA PALCA	1	55	 0.1%
TOLEDO	3	405	 0.5%
TOMATA	1	321	 0.4%
TOTORA	1	329	 0.4%
TOTORA PAMPA	1	49	 0.1%
TRAPICHE ALTO	1	35	 0.0%
TRINIDAD PAMPA	1	3423	 3.8%
TRIUNFO	1	303	 0.3%
TUMUYO	1	124	 0.1%
TUNUPA	1	220	 0.2%
TUPIZA	3	1466	 1.6%
TURCUYO	1	55	 0.1%
UKURI GRANDE	1	121	 0.1%
UMA HUARA	1	269	 0.3%
UMA PATHA	1	38	 0.0%
URMIRI	1	403	 0.5%
URU PAMPA CHICA	1	65	 0.1%
VIACHA	1	187	 0.2%
VICHAYA	2	451	 0.5%
VILLA APACHETA	1	315	 0.4%
VILLA SOLANO	1	316	 0.4%
VILLA TUNARI	2	1948	 2.2%
VINTUTA	1	71	 0.1%
XAJCHIRI	1	292	 0.3%
YANARANI	1	164	 0.2%

Precaución: estas estadísticas reflejan el número de casos encontrados en el archivo de datos. No deben ser interpretadas como un resumen estadístico del universo de interés.