

El establecimiento en el que se matriculo (...) esta ubicado - Municipio (s3_05d)

Archivo: EPF1516_Personas





















Información general


































Tipo: Discreta Casos válidos: 916 (345423)
Formato: character
Ancho: 47

DEFINICIÓN





















La variable presenta la codificación según Clasificador de Ubicación Geográfica a Nivel Comunidad, asignado a la descripción de Municipio mencionado por el Informante, donde se ubica el establecimiento en el cual se matriculó.

CATEGORÍAS

Valor	Categoría	Casos	Weighted
ACHACACHI	1	224	 0.1%
ANDRES IBAÑEZ	1	116	 0.0%
ARQUE	6	5958	 1.7%
AUCAPATA	2	360	 0.1%
AYATA	1	1036	 0.3%
BETANZOS	13	19562	 5.7%
CAIPINA	1	1039	 0.3%
CAIZA D	1	542	 0.2%
CALACOTO	1	234	 0.1%
CALAMARCA	1	209	 0.1%
CAMIRI	3	870	 0.3%
CANASMORO	1	100	 0.0%
CAQUIAVIRI	1	249	 0.1%
CARACOLLO	3	696	 0.2%
CBBA	2	398	 0.1%
CERCADO	46	20611	 6.0%
CERCADO C	1	566	 0.2%
CHALLAPATA	1	53	 0.0%
CHAPARE	2	796	 0.2%
CHAQUI	7	6034	 1.7%

CHAYANTA	9	2962	 0.9%
CHIMORE	1	455	 0.1%
CHUA COCANI	2	364	 0.1%
CHUQUISACA	1	64	 0.0%
CKOCHAS	3	2266	 0.7%
COBIJA	1	209	 0.1%
COCHABAMB	1	190	 0.1%
COCHABAMBA	185	47995	 13.9%
COLCAPIRHUA	1	196	 0.1%
COLLANA	1	255	 0.1%
COLOMI	1	188	 0.1%
COLQUECHACA	1	1641	 0.5%
CONCEPCION	1	803	 0.2%
COTOCA	2	1199	 0.3%
CUARTA SECCION EL ALTO	5	2086	 0.6%
EL ALTO	90	29838	 8.6%
GRAN CHACO VILLAMONTES	1	320	 0.1%
GUAYARAMERIN	1	135	 0.0%
HUACAYA	7	1400	 0.4%
HUANUNI	3	652	 0.2%
HUAYLLAMARCA	10	8060	 2.3%
IVIRGARZAMA	1	399	 0.1%
IVIRGAZAMA	1	361	 0.1%
LA PA	1	308	 0.1%
LA PAZ	157	36135	 10.5%
LA PAZA	1	209	 0.1%
LLALLAGUA	10	2819	 0.8%
MONTEAGUDO	1	82	 0.0%
MONTERO	7	7184	 2.1%
NUESTRA SEÑORA DE LA PAZ	6	1598	 0.5%
ORURO	22	5810	 1.7%
PADCAYA	1	104	 0.0%
PAMPA AULLAGAS	1	80	 0.0%

PAZ	9	4734	1.4%
PORCO	1	49	0.0%
POTOSI	16	7966	2.3%
PRIMERA SECCION	6	3336	1.0%
PUERTO QUIJARRO	1	697	0.2%
PUERTO RICO	3	210	0.1%
PUERTO VILLARROEL	2	654	0.2%
PUNA	1	95	0.0%
PUNATA	1	220	0.1%
QUILLACOLLO	17	3365	1.0%
REYES	2	766	0.2%
RIBERALTA	3	1074	0.3%
RIVERALTA	1	113	0.0%
ROBORE	3	2367	0.7%
RURRENABAQUE 4 SECCION	1	379	0.1%
SACABA	7	1024	0.3%
SAIPINA	5	5195	1.5%
SALINAS DE GARCIA DE MENDOZA	1	461	0.1%
SAN BUENA AVENTURA	2	1200	0.3%
SAN IGNACIO DE VELASCO	3	2613	0.8%
SAN JOSE DE CHIQUITOS	3	2367	0.7%
SAN JULIAN	1	222	0.1%
SAN LORENZO	1	85	0.0%
SAN LUCAS	1	679	0.2%
SANTA CRUZ	22	8364	2.4%
SANTA CRUZ DE LA SIERRA	37	15965	4.6%
SANTA CRUZ DE LA SIERRA SANTA CRUZ DE LA SIERRA	1	209	0.1%
SANTA CRUZ DE LA SIERRA	2	1004	0.3%
SANTA CRUZ DE LA SIERRA	1	77	0.0%
SANTIAGO DE HUATA	1	303	0.1%
SECCION CAPITAL LA PAZ	6	1888	0.5%
SEGUNDA SECCION MECAPACA	1	304	0.1%
SUCRE	32	7894	2.3%

SUCRE CAPITAL	1	198	 0.1%
TARIJA	15	4049	 1.2%
TARVITA	7	4431	 1.3%
TIQUIPAYA	9	2190	 0.6%
TOMAVE	2	1540	 0.4%
TOTORA	1	828	 0.2%
TRINIDAD	2	1378	 0.4%
TUPIZA	3	2047	 0.6%
UNCIA	1	269	 0.1%
UYUNI	2	1540	 0.4%
VALLEGRANDE	1	772	 0.2%
VILLA TUNARI	20	16799	 4.9%
VILLAMONTES	1	524	 0.2%
VILLAZON	3	780	 0.2%
VINTO	1	335	 0.1%
VITICHI	2	120	 0.0%
WARISATA	1	155	 0.0%
YACUIBA	1	422	 0.1%
YAPACANI	9	8514	 2.5%
YOTALA	9	6633	 1.9%

Precaución: estas estadísticas reflejan el número de casos encontrados en el archivo de datos. No deben ser interpretadas como un resumen estadístico del universo de interés.