

El trabajo que realiza / realizaba (...) esta ubicado: - Ciudad
(codificado) (s4_40_31_cod)
Archivo: EPF1516_Personas

Información general

Tipo: Discreta Casos válidos: 314 (90234)
Formato: character Inválidos: 0 (0)
Ancho: 11

DEFINICIÓN

La variable presenta la codificación según Clasificador de Ubicación Geográfica a Nivel Comunidad, asignado a la descripción de Ciudad, Centro Poblado, Localidad o Comunidad mencionado por el Informante, donde se ubica el trabajo que realiza/realizaba.

Preguntas e instrucciones

UNIVERSO DE ESTUDIO

Todos los miembros del hogar de 7 años o más y que perciban ingresos durante los últimos meses.

Trabajadores no asalariados o por cuenta propia.

Ocupación secundaria.

PRE-PREGUNTA

Todos los miembros del hogar de 7 años o más y que perciban ingresos durante los últimos meses.

Trabajadores no asalariados o por cuenta propia.

Ocupación secundaria.

PREGUNTA TEXTUAL




El trabajo que realiza/realizaba (...) está ubicado:


































Código Ciudad/Centro Poblado/Localidad/Comunidad

FUENTE DE INFORMACIÓN

Informante directo.

CATEGORÍAS

Valor	Categoría	Casos	Weighted	
01010101001	SUCRE	2	1474	 1.6%
01090208035	SAN MARTIN	1	68	 0.1%
02010101001	LA PAZ	15	3773	 4.2%

020102	Palca	1	229	 0.3%
02010303021	HUARANCA	1	159	 0.2%
020104	Achocalla	1	247	 0.3%
02010403004	KAJCHIRI	1	292	 0.3%
02010501001	EL ALTO	23	10498	 11.6%
020201	Achacachi	2	491	 0.5%
02020101001	ACHACACHI	1	237	 0.3%
02020110004	CHALLUYO	1	159	 0.2%
02020110016	TACAMARA	1	236	 0.3%
02020114006	CORPAPUTO	1	210	 0.2%
02020402020	HUARINA	1	145	 0.2%
02020506001	CHUQUIÑAPI	1	225	 0.2%
02020604011	HUATAJATA	1	224	 0.2%
02030102089	TOMATA	1	321	 0.4%
02030109715	CHIPANAMAYA	1	248	 0.3%
02030206022	VICHAYA	2	451	 0.5%
02030210023	AJNOCOLLO	1	187	 0.2%
02030501055	CHARAÑA	2	408	 0.5%
020306	Waldo Ballivián	1	289	 0.3%
02030804025	PUJRATA	1	240	 0.3%
0204	Camacho	2	421	 0.5%
02040101023	PUERTO ACOSTA	1	145	 0.2%
02040204020	PACAURES	1	137	 0.2%
02040301010	PUERTO CARABUCO	2	406	 0.4%
020405	Escoma	1	182	 0.2%
02040503003	CALA CALA	1	221	 0.2%
02050102001	CAPAYQUE	1	234	 0.3%
02050102019	TIMUSI	1	275	 0.3%
02050201001	AYATA	1	270	 0.3%
02060102002	CHUCHULAYA	1	168	 0.2%
02060107025	MILLIPAYA	1	224	 0.2%
02060201022	GUANAY	1	263	 0.3%
02060401735	YANARANI	1	164	 0.2%

02070201010	PELECHUCO	1	224	 0.2%
020801	Viacha	2	594	 0.7%
02080101001	VIACHA	1	187	 0.2%
02080101004	CANAVIRI IRPA CHICO	1	245	 0.3%
02080101019	COPALACAYA	1	163	 0.2%
02080101048	ACHICA ARRIBA	1	292	 0.3%
02080201007	JANCO MARKA	1	166	 0.2%
02080201019	GUAQUI	2	577	 0.6%
020803	Tiahuanacu	2	248	 0.3%
02080301005	CORPA	1	166	 0.2%
02080401007	DESAGUADERO	2	475	 0.5%
02080620003	KALLA BAJA	1	147	 0.2%
02080702014	TARACO	1	375	 0.4%
02090304001	AROMA	1	4219	 4.7%
02090501001	CAIROMA	1	270	 0.3%
02100301001	CAJUATA	1	178	 0.2%
02110101002	CHULUMANI	1	166	 0.2%
02110501031	LA ASUNTA	1	163	 0.2%
02120101015	PUCARANI	2	350	 0.4%
02120102001	COHANA	1	137	 0.2%
02120103007	PATAMANTA	1	1670	 1.9%
02120109001	CATAVI	1	137	 0.2%
02120110001	CHIPAMAYA	1	229	 0.3%
02120201001	MASAYA	1	203	 0.2%
02120201023	POMACOLTO	1	205	 0.2%
02120201029	SANTA ROSA	1	248	 0.3%
02120201030	SULLCATACA ALTA	1	369	 0.4%
02120201037	LAJA	1	155	 0.2%
02120201702	PALLINA LAJA	1	262	 0.3%
02120201712	TUMUYO	1	124	 0.1%
02120202002	SEQUERI	1	229	 0.3%
02120206005	GUALLAQUERI	1	232	 0.3%
021203	Batallas	1	219	 0.2%

02120301001	BATALLAS	2	400	 0.4%
02120303001	VILLA SAN JUAN DE CHACHACOMANI	1	221	 0.2%
02120305003	KARHUIZA	2	389	 0.4%
02120403001	ISLA SURIQUI	1	270	 0.3%
02120404002	CUMANA	1	163	 0.2%
021301	Sica Sica	1	216	 0.2%
02130301001	AYO AYO	2	372	 0.4%
02130301714	HUMATOMA	1	319	 0.4%
021304	Calamarca	1	249	 0.3%
02130401002	CALAMARCA	1	191	 0.2%
02130501005	PATACAMAYA	1	226	 0.3%
02140201003	CHILLAMANI	1	3423	 3.8%
02140203724	TRINIDAD PAMPA	1	3423	 3.8%
02160102001	AMARETE	1	125	 0.1%
02160102009	JOTAHOCO	1	187	 0.2%
02170301009	TITO YUPANQUI	1	159	 0.2%
021803	Chacarilla	1	38	 0.0%
02200101001	CARANAVI	2	359	 0.4%
02200121033	TAYPIPLAYA	1	143	 0.2%
02200124032	EL PORVENIR	1	227	 0.3%
03010101001	COCHABAMBA	11	3235	 3.6%
03030101009	INDEPENDENCIA	1	180	 0.2%
03030103004	CALCHANI	1	178	 0.2%
030302	Morochata	1	176	 0.2%
03040101011	TARATA	1	142	 0.2%
03040401001	SACABAMBA	1	105	 0.1%
03090101001	QUILLACOLLO	4	916	 1.0%
03090301001	TIQUIPAYA	1	177	 0.2%
03100301227	VILLA TUNARI	2	1948	 2.2%
03100301345	PUERTO PATIÑO	2	1742	 1.9%
03120101720	TOTORA	1	329	 0.4%
03120601011	ISARZAMA	1	142	 0.2%
03120601115	ENTRE RIOS	1	238	 0.3%

03150101003	BOLIVAR	1	71	 0.1%
040101	Oruro	1	1032	 1.1%
04010101001	ORURO	3	1672	 1.9%
040102	Caracollo	1	55	 0.1%
04010201002	CARACOLLO	1	109	 0.1%
04010201025	CAÑO HUMA - VILLA TAROCA	2	548	 0.6%
04010301002	EL CHORO	1	143	 0.2%
040104	Pari - Paria - Soracachi	4	283	 0.3%
04010402005	PARIA	1	96	 0.1%
04010402008	CARACOLLITO	1	114	 0.1%
04010402012	PARIA PAMPITA	1	55	 0.1%
04010404004	CHILLCA	1	64	 0.1%
04010404006	TOLAPALCA	1	55	 0.1%
04020101013	CHALLAPATA	2	217	 0.2%
04030101010	CORQUE	1	87	 0.1%
04060201001	PAZÑA	1	204	 0.2%
04060201011	UCURI AGRARIO	1	121	 0.1%
04070101001	HUANUNI	1	234	 0.3%
04070106723	VILA APACHETA	1	315	 0.3%
04080101013	LAKASA	1	133	 0.1%
04090106006	PITACOLLO	1	78	 0.1%
04100104004	TOLEDO	3	405	 0.4%
04110101006	QUELCATA	1	292	 0.3%
04120101001	ANDAMARCA	1	81	 0.1%
04120102001	ORINOCA	1	772	 0.9%
041401	Huari	1	403	 0.4%
04160101709	HUAYLLAMARCA	2	118	 0.1%
04160108011	TUNUPA	1	220	 0.2%
05010101001	POTOSI	2	1268	 1.4%
05010101028	AGUA DULCE	1	63	 0.1%
05010102004	TARAPAYA	1	55	 0.1%
05010104009	CHULLCHUCANI	2	101	 0.1%
05010104015	IRUPAMPA CHICA	2	130	 0.1%

05010104019	MANQUIRI	2	108	 0.1%
05010104020	PARANTACA	1	35	 0.0%
05010104039	THAMARI	1	63	 0.1%
05010104053	CHIUTARA	1	57	 0.1%
05010104077	LECHE HUIRA	1	24	 0.0%
050102	Tinguipaya	1	26	 0.0%
05010201054	ANTHURA	1	49	 0.1%
05010201068	CHAQUI CHAQUI	1	49	 0.1%
050103	Yocalla	1	47	 0.1%
05010301011	TOTORA PAMPA	1	49	 0.1%
05010303001	CAYARA	1	51	 0.1%
05010303023	SAN ANTONIO	2	128	 0.1%
05010303026	AGUA DULCE ALTA	1	64	 0.1%
05010303045	SANTA LUCIA	1	63	 0.1%
050202	Chayanta	2	352	 0.4%
05020201002	CHAYANTA	1	46	 0.1%
05020301003	LLALLAGUA	1	544	 0.6%
050301	Betanzos	2	1112	 1.2%
05030101001	BETANZOS	1	91	 0.1%
05030101004	MUSUNA	1	42	 0.0%
05030101017	TRAPICHE	1	35	 0.0%
05030104034	HUALINFAYA	1	33	 0.0%
05030107018	SIJLLANI	1	55	 0.1%
05030201010	CHAQUI	3	178	 0.2%
05030201056	CHIUTARI	1	75	 0.1%
050303	Tacobamba	2	138	 0.2%
05030301012	CRUZ PAMPA -SUB MIGMA	2	50	 0.1%
05030301064	CKOLLOPA CKASA	1	49	 0.1%
05030301090	MIGMA	1	33	 0.0%
05030301138	TACOMBAMBA	1	69	 0.1%
050402	Ravelo	3	234	 0.3%
05040205083	CKARA CKARA	1	180	 0.2%
05050105007	CALACHACA	1	36	 0.0%

05060101011	COTAGAITILLA	1	667	 0.7%
05070101102	SACACA	1	96	 0.1%
05080101001	TUPIZA	3	1466	 1.6%
05080201031	VILLA SOLANO	1	316	 0.4%
05080206007	ATOCHA	1	479	 0.5%
051101	Puna	2	328	 0.4%
05110103060	ESMERALDA	1	37	 0.0%
05110103804	YAYANI	1	395	 0.4%
05110111040	INCHASI	1	811	 0.9%
051103	Ckochas	1	69	 0.1%
05110302007	CHIMPA PATA	1	45	 0.0%
051201	Uyuni	1	71	 0.1%
05120103046	XINTUTA	1	71	 0.1%
05120103069	COROMA	2	524	 0.6%
05120105003	RIO MULATO	1	83	 0.1%
05120201029	JACHIOCO	1	395	 0.4%
05120205029	TOJRA PAMPA	1	38	 0.0%
05120302006	ROSARIO	1	47	 0.1%
05120304028	TORCUYO	1	55	 0.1%
05120305001	CHURCUITA	1	88	 0.1%
05130202059	VILLA SANTA ANA	1	302	 0.3%
05140101002	LLICA	2	896	 1.0%
06010101001	TARIJA	1	338	 0.4%
06040101029	VALLE DE CONCEPCION	1	61	 0.1%
06050107003	SAN LORENCITO	1	62	 0.1%
07010101001	SANTA CRUZ DE LA SIERRA	8	2567	 2.8%
07010301014	SOMBRERITO	1	720	 0.8%
070201	Warnes	1	920	 1.0%
07070501144	TATARENDA VIEJO	1	172	 0.2%
07090102040	SAN JUAN DEL ROSARIO	1	262	 0.3%
07090301039	LA TUNA	1	397	 0.4%
07090401021	SAN LUIS	2	754	 0.8%
07110301010	EL PALMAR	1	664	 0.7%

07110401017	CURICHI	1	1259	 1.4%
07110401055	SAN JULIAN	1	897	 1.0%
07140302002	SANTA ANA	1	393	 0.4%
071501	Ascensión de Guarayos	1	370	 0.4%
08020201030	SAN MIGUEL	1	623	 0.7%
08030301018	EL TRIUNFO	1	303	 0.3%
08050101712	SAN IGNACIO DE MOXOS	1	47	 0.1%
09020101015	AVAROA	1	70	 0.1%
09020301016	EMPRESIÑA	1	39	 0.0%
09020303001	CHIVE	1	12	 0.0%
09030301007	EL SENA	1	113	 0.1%

Precaución: estas estadísticas reflejan el número de casos encontrados en el archivo de datos. No deben ser interpretadas como un resumen estadístico del universo de interés.